



DECYZJA

W SPRAWIE WPISANIA OBIEKTU DO REJESTRU ZABYTKÓW „A”

Na podstawie art. 3, art. 6 ust.1 pkt 1 lit. d, art. 7 pkt. 1, art. 8, art. 9 ust.1 i 2, art.89 pkt 2 i art.91 ust.4 pkt 3 i 4, art. 93 ust. 1 ustawy z dnia 23 lipca 2003 roku o ochronie zabytków i opiece nad zabytkami (t.j. Dz. U. z 2022 r. poz. 840) oraz art. 104 § 1 kodeksu postępowania administracyjnego (t.j. Dz. U. z 2021 r., poz. 735), w wyniku postępowania administracyjnego przeprowadzonego z urzędu

ŚLĄSKI WOJEWÓDZKI KONSERWATOR ZABYTKÓW
ORZEKA
WPISAĆ DO REJESTRU ZABYTKÓW NIERUCHOMYCH WOJEWÓDZTWA ŚLĄSKIEGO
POD NUMEREM A/1000/2022
NASTĘPUJĄCY OBIEKT

ZESPÓŁ FORTYFIKACJI OBSZARU WAROWNEGO ŚLĄSK – PUNKT OPORU „GODULA”

- 1) Schron bojowy wraz z otoczeniem, zlokalizowany na działce nr 1421/24, KW GL1S/00006651/8, w rejonie ul. Eugeniusz Romera, w miejscowości Ruda Śląska (gm. Ruda Śląska, miasto na prawach powiatu).
Wpis do rejestru obejmuje dawny schron bojowy z nasypami wraz z bezpośrednim otoczeniem, na terenie pozostającym w granicach działki.
- 2) Schron bojowy wraz z otoczeniem, zlokalizowany na działkach; nr 1246/70, KW GL1S/00047485/2, oraz nr 1238/72, KW GL1S/00047486/9, w rejonie ul. Karola Goduli, w miejscowości Ruda Śląska (gm. Ruda Śląska, miasto na prawach powiatu).
Wpis do rejestru obejmuje dawny schron bojowy z nasypami wraz z bezpośrednim otoczeniem, na terenie pozostającym w granicach obu działek.
- 3) Schron bojowy wraz z otoczeniem zlokalizowany na działkach; nr 963/45, KW GL1S/00020726/9, oraz nr 688/37, KW GL1S/00019339/9, w rejonie ul. Ludwika Solskiego, ul. Joanny, ul. Starej, w miejscowości Ruda Śląska (gm. Ruda Śląska, miasto na prawach powiatu).
Wpis do rejestru obejmuje dawny schron bojowy z nasypami wraz z bezpośrednim otoczeniem, na terenie pozostającym w granicach wyznaczonym odpowiednio;
 - w linii biegnącej w odległości 8 m od narożnika południowego budowli, równoległe do południowej granicy działki nr 688/37,
 - w linii we fragmencie zachodniej granicy działki nr 688/37,
 - w linii biegnącej w odległości 15 m od narożnika północnego budowli, równoległe do południowej granicy działki nr 688/37,
 - w linii we fragmencie wschodniej granicy działki nr 963/45.
- 4) Schron bojowy wraz z otoczeniem zlokalizowany na działce nr 1045/5, KW GL1S/00019347/8, w miejscowości Ruda Śląska (gm. Ruda Śląska, miasto na prawach powiatu).
Wpis do rejestru obejmuje dawny schron bojowy wraz z bezpośrednim otoczeniem zawierającym przynależny do budowli nasyp ziemny, pozostający w granicach zbliżonych do owalu, wyznaczonych linią obrzeża podstawy wyniesienia oraz odcinkiem północno-zachodniej granicy nieruchomości.
- 5) Schron bojowy wraz z otoczeniem zlokalizowany na działce nr 3116/11, KW KA1C/00007895/3, w rejonie ul. Lotniczej, w miejscowości Świętochłowice (gm. Świętochłowice, miasto na prawach powiatu).
Wpis do rejestru obejmuje dawny schron bojowy z nasypami wraz z bezpośrednim otoczeniem, na terenie pozostającym w granicach działki, wyznaczonym odpowiedni;
 - od strony północno-wschodniej, w linii biegnącej w odległości 13 m od wysuniętej ściany północno-wschodniej budowli, równoległe do niej,
 - od strony południowo-wschodniej, w linii biegnącej w odległości 15 m od ściany południowo-wschodniej budowli, równoległe do niej,
 - od strony południowo-zachodniej, w linii biegnącej w odległości 25 m od ściany południowo-zachodniej budowli, równoległe do niej,
 - od strony północno-zachodniej, w linii przesuniętej równoległe o 12 m w stronę wschodnią, od zachodniej granicy działki.

- 6) Schron amunicyjny wraz z otoczeniem zlokalizowany na działce nr 1684, KW KA1C/00007325/7, w miejscowości Świętochłowice (gm. Świętochłowice, miasto na prawach powiatu), w rejonie ul. Przebiśnegów.
Wpis do rejestru obejmuje dawny schron amunicyjny z nasypami wraz z bezpośrednim otoczeniem, na terenie pozostającym w granicach działki.

Dla nieruchomości jw. są prowadzone Księgi Wieczyste, w Sądzie Rejonowym w Rudzie Śląskiej, w V Wydziale Ksiąg Wieczystych, o numerach, odpowiednio;

- KW GL1S/00006651/8, dla działki nr 1421/24 (identyfikator; 247201_1.0004.AR_2.1421/24), stanowiącej własność Gminy Miasta Ruda Śląska, z siedzibą w Rudzie Śląskiej przy Placu Jana Pawła II 6,
 - KW GL1S/00047485/2, dla działki nr 1246/70 (identyfikator; 247201_1.0004.AR_2.1246/70), stanowiącej własność Gminy Miasta Ruda Śląska, z siedzibą w Rudzie Śląskiej przy Placu Jana Pawła II 6,
 - KW GL1S/00047486/9, dla działki nr 1238/72 (identyfikator; 247201_1.0004.AR_2.1238/72), stanowiącej własność Gminy Miasta Ruda Śląska, z siedzibą w Rudzie Śląskiej przy Placu Jana Pawła II 6,
 - KW GL1S/00020726/9, dla działki nr 963/45 (identyfikator; 247201_1.0004.AR_3.963/45), stanowiącej własność Gminy Miasta Ruda Śląska, z siedzibą w Rudzie Śląskiej przy Placu Jana Pawła II 6,
 - KW GL1S/00019339/9, dla działki nr 688/37 (identyfikator; 247201_1.0004.AR_3.688/37), stanowiącej własność Gminy Miasta Ruda Śląska, z siedzibą w Rudzie Śląskiej przy Placu Jana Pawła II 6,
 - KW GL1S/00019347/8, dla działki nr 1045/5 (identyfikator 247201_1.0004.AR_3.1045/5), stanowiącej własność Skarbu Państwa, w użytkowaniu wieczystym Polskich Kolei Państwowych SA Centrala w Warszawie, z siedzibą w Warszawie przy al. Jerozolimskie 142A,
- oraz w Sądzie Rejonowym w Chorzowie, w VI Wydziale Ksiąg Wieczystych, o numerach odpowiednio;
- KW KA1C/00007895/3, dla działki nr 3116/11 (identyfikator; 247601_1.0001.3116/11), stanowiącej własność Gminy Świętochłowice z siedzibą w Świętochłowicach przy ul. Katowickiej 54,
 - KW KA1C/00007325/7, dla działki nr 1684 (identyfikator; 247601_1.0002.1684), stanowiącej własność Gminy Świętochłowice z siedzibą w Świętochłowicach przy ul. Katowickiej 54.

Lokalizację dawnych Schronów bojowych i Schronu amunicyjnego, a także terenu stanowiącego ich otoczenie, składających się na Zespół Fortyfikacji Obszaru Warownego Śląsk – Punkt Oporu „Godula”, z oznaczeniem granic terenu objętego ochroną konserwatorską ilustrują kopie z planów Rudy Śląskiej i Świętochłowic, w skali 1:500, z uwzględnieniem rozgraniczeń własnościowych, stanowiące integralną część niniejszej decyzji, tworząc załączniki o nr; 1, 2, 3, 4, 5, 6.

UZASADNIENIE

W dniu 26.09.2019 r. Śląski Wojewódzki Konserwator Zabytków pismem K-RD.5140.89.2019 wszczął z urzędu postępowanie administracyjne w sprawie wpisania do rejestru zabytków nieruchomości województwa śląskiego Zespołu Fortyfikacji Obszaru Warownego Śląsk – PUNKT OPORU „GODULA”

- 1) Schron bojowy wraz z najbliższym otoczeniem, zlokalizowany na działce nr 1421/24, w miejscowości Ruda Śląska (gm. Ruda Śląska, miasto na prawach powiatu).
- 2) Schron bojowy wraz z otoczeniem, zlokalizowany na działce nr 1246/70, w miejscowości Ruda Śląska (gm. Ruda Śląska, miasto na prawach powiatu).
- 3) Schron bojowy wraz z otoczeniem zlokalizowany na działkach; nr 963/45, w miejscowości Ruda Śląska (gm. Ruda Śląska, miasto na prawach powiatu),
- 4) Schron bojowy wraz z otoczeniem zlokalizowany na działce nr 1045/5, w miejscowości Ruda Śląska (gm. Ruda Śląska, miasto na prawach powiatu).
- 5) Schron bojowy wraz z otoczeniem zlokalizowany na działce nr 3116/11, w miejscowości Świętochłowice (gm. Świętochłowice, miasto na prawach powiatu),
- 6) Schron amunicyjny wraz z otoczeniem zlokalizowany na działce nr 1684, w miejscowości Świętochłowice (gm. Świętochłowice, miasto na prawach powiatu), w rejonie ul. Przebiśnegów,

z powiadomieniem właścicieli nieruchomości gruntowych, na których się on znajduje – Skarbu Państwa reprezentowanego przez właściwego miejscowo starostę: Prezydenta Miasta Ruda Śląska z siedzibą w Rudzie Śląskiej przy placu Jana Pawła II 6, Prezydenta Miasta Świętochłowice z siedzibą w Świętochłowicach przy ul. Katowickiej 54, Skarbu Państwa reprezentowanego przez użytkownika wieczystego gruntu PKP S.A. z siedzibą w Warszawie przy Al. Jerozolimskich 142 a.

W trakcie prowadzonego postępowania zweryfikowane i uzupełnione zostały posiadane dane na temat Zespołu Fortyfikacji Obszaru Warownego Śląsk – Punkt Oporu „Godula” w miejscowościach Świętochłowice i Ruda Śląska, z wykorzystaniem dokumentacji z zasobów Wojewódzkiej Ewidencji Zabytków Wojewódzkiego Urzędu Ochrony Zabytków w Katowicach (z lat 1998-2000) oraz materiałów opublikowanych przez dr. Janusza Miniewicza.

W dniu 07.11.2019 r., do Skarbu Państwa reprezentowanego przez właściwych miejscowo starostów, Prezydentów Miasta Świętochłowice i Ruda Śląska oraz organów samorządowych, jako stron postępowania, zostało przesłane pismo K-PT..5130.6.2019.AS, dot. oględzin dwóch schronów z terenu Świętochłowic, z terminem wyznaczonym na dzień 20.11.2019 r.

W dniu 20.11.2019 r., zostały przeprowadzone oględziny schronów jw., z udziałem przedstawicieli Urzędu Miejskiego w Świętochłowicach; Miejskiego Konserwatora Zabytków, Wydziału Mienia Komunalnego, Stowarzyszenia Na Rzecz Zabytków Fortyfikacji „Pro Fortalicium” w Bytomiu oraz Wojewódzkiego Urzędu Ochrony Zabytków w Katowicach.

W wyniku oględzin Schronu amunicyjnego potwierdzono zachowanie struktury żelbetowej obiektu oraz układu ziemnego wałów. Schron znajduje się w obniżeniu wypełnionym wodą, na głębokość, ok. 1,5 m (przypuszczalnie). Stan zachowania widocznych partii schronu uznany został za dobry, natomiast teren w otoczeniu porastała dzika roślinność. Zaproponowane zostało wprowadzenie granic ochrony konserwatorskiej po obrysie działki ewidencyjnej nr 1684.

W wyniku oględzin Schronu bojowego potwierdzono dobry stan zachowania struktury żelbetowej budowli, nasypów ziemnych oraz układu pomieszczeń. Nie odnotowano elementów wyposażenia, na które składały się wyłącznie jego relikty. Schron posiadał kopułę bojowo-obszerną. Zaproponowane zostało wprowadzenie granic ochrony konserwatorskiej w odległości 13 m od strony północno-wschodniej, 15 m od strony południowo-wschodniej, 25 m od strony południowo-zachodniej i w linii granicy działki od strony północno-zachodniej.

W dniu 22.09.2021 r., zostały przeprowadzone oględziny schronów z terenu Rudy Śląskiej, tj. Schronu bojowego zlokalizowanego na działce nr 1421/24 w rejonie ul. Eugeniusz Romera, Schronu bojowego zlokalizowanego na działkach; nr 1246/70 i 1238/72 w rejonie ul. Karola Goduli oraz Schronu bojowego zlokalizowanego na działkach; nr 963/45 i 688/37 w rejonie ul. Ludwika Solskiego, ul. Joanny, ul. Starej, z udziałem przedstawiciela Urzędu Miejskiego w Rudzie Śląskiej Miejskiego Konserwatora Zabytków oraz Wojewódzkiego Urzędu Ochrony Zabytków w Katowicach.

W wyniku oględzin dawnego Schronu bojowego w rejonie ul. Eugeniusz Romera, potwierdzony został dobry stan zachowania obiektu w żelbetowej strukturze wraz z przynależnymi nasypami ziemnymi, od strony północno-zachodniej, południowo-zachodniej i zachodniej. Obiekt stanowi największy ze schronów w obrębie punktu oporu, typu najcięższego o odporności konstrukcji „E”. Posiada nie tynkowane od zewnątrz powierzchnie ścian, z widocznymi śladami odeskowania, a od zewnątrz na styku z podłożem ścian i stropu zabezpieczenie z warstwy izolacyjnej wykonane z lepiku. Budowla powstała na rzucie nieregularnym, wielokątnym. Od strony południowo-zachodniej oraz południowo-wschodniej widoczny prostopadły układ dwóch najdłuższych boków. Pozostałe boki w formie łamanej tworzyły uskoki ochronne z dwoma odcinkami biegnącymi po łukach o stałych promieniach. W układzie bryły w połączeniu ścian i stropu zaokrąglenia. Obsypane niewidoczne partie schronu występowały od strony południowo-zachodniej. Pozostałe partie były widoczne. W części zachodniej schronu, ponad wysuniętą i obniżoną partią stropu, zabudowana została stalowna kopuła bojowa, wystająca poza obrys stropu głównego połową średnicy.. Natomiast w części północnej schronu, ponad partią żelbetową stropu zachowała się stalowna kopuła obserwacyjna. W części południowo-wschodniej schronu otwór prostokątnego wejścia. Obok, od północy na ścianie, otwór zewnętrznej czerpni powietrza. Na ścianie od strony północno-wschodu dwie rury łączności optycznej (w układzie pionowym), obok od północno-zachodu otwór wylotowy wentylacji z zachowanym pancernem. W sąsiedztwie od zachodu strzelnica ckm chroniona okapem z wykończeniem przeciw rykoszetowemu. Pod strzelnicą zrzutnia granatów. W dalszej części za uskokiem strzelnica armaty chroniona okapem i kolejnym uskokiem. W otworze strzelnicy zuskokowania przeciwrykosztowe. Pod okapem także wylot wentylacji chroniony pancernem. Wobec zamurowania wszystkich otworów zewnętrznych, wejście do środka obiektu nie było możliwe. Dodatkowo miejsce schronu wypełniały szczelnie wysokie zarośla. Zaproponowany wstępnie układ granic ochrony konserwatorskiej terenu w otoczeniu schronu obejmował powierzchnię w liniach wydzielających działkę.

W wyniku przeprowadzonych oględzin dawnego Schronu bojowego w rejonie ul. Karola Goduli, potwierdzony został dobry stan zachowania obiektu w żelbetowej strukturze wraz z przynależnymi nasypami

ziemnymi od strony zachodniej, północno-zachodniej i północnej. Schron stanowi obiekt typu najcięższego o odporności konstrukcji „E”. Posiada nie tynkowane od zewnątrz powierzchnie ścian, z widocznymi śladami odeskowania, a od zewnątrz na styku z podłożem ścian i stropu zabezpieczenie z warstwy izolacyjnej wykonane z lepiku. Budowla powstała na rzucie kwadratu z modyfikacjami narożników i jednego boku. Główne osie budowle zbliżone do kierunków zgodnych do stron świata. W narożnikach planu zaokrąglenia (także w połączeniu ścian i stropu). W układzie bryły odsłonięte partie widoczne były od strony południowo-zachodniej, południowe, południowo-wschodniej i wschodniej. Pozostałe partie ścian obsypane. W narożniku północno.-wschodnim ponad wysuniętą i obniżoną partią stropu zabudowana została żelbetowego stalowna kopuła bojowa wystająca poza obrys stropu głównego połową średnicy. Przy narożniku północno.-zachodniej partii stropu widoczna była stalowna kopuła obserwacyjno-bojowa. W ścianie południowej, po wschodniej stronie znajdował się prostokątny otwór głównego wejścia oraz czerpnia powietrza. Natomiast w ścianie wschodniej istniało wejście zapasowe oraz otwór wentylacyjny. W partii południowo-zachodniej schronu wykonano strzelnicę ckm chronioną okapem oraz uskokiem stanowiącym narożnik pd-zach. budowli. Wobec zamurowania wszystkich otworów zewnętrznych, wejście do środka schronu nie było możliwe. Zaproponowany został wstępnie układ granic ochrony konserwatorskiej terenu w otoczeniu schronu, który pokrywał się z liniami wydzielającymi działki.

W wyniku przeprowadzonych oględzin dawnego Schronu bojowego wraz z jego otoczeniem w rejonie ul. Ludwika Solskiego, ul. Joanny i ul. Starej, potwierdzony został dobry stan zachowania obiektu w żelbetowej strukturze wraz z przynależnymi nasypami ziemnymi od strony zachodniej, północno.-zachodniej, północnej i północno-wschodniej. Obiekt jest schronem typu cięższego o odporności konstrukcji „D”. Posiada nie tynkowane od zewnątrz ściany z widocznymi śladami odeskowania oraz zewnętrzne zabezpieczenie z warstwy izolacyjnej wykonane z lepiku na styku z podłożem ścian i stropu. Budowla posiada rzut nieregularny, zbliżonym do prostokąta, z dłuższą osią zorientowaną zgodnie do kierunku północny-zachód – południowy-wschód. W wierzchołkach figury planu zaokrąglenia. W układzie bryły odsłonięte partie widoczne były od strony północno-wschodniej, południowo-wschodniej i w części południowo-zachodniej. Pozostałe partie ścian zostały przysypane. W północnym narożniku ponad przysypaną partią żelbetową zabudowana została stalowna kopuła bojowo-obszaryjacyjna. Przy narożniku południowym schronu, od wschodu prostokątny otwór głównego wejścia. W dalszej części, w załamanej ścianie kolejno; czerpnia powietrza i wejście zapasowe. W ścianie północno-wschodniej centralnie usytuowana strzelnica ckm z pancernem (u dołu wylot zrzutni granatów, z lewej otwór wentylacyjny). Wobec zamurowania wszystkich otworów zewnętrznych, wejście do środka obiektu nie było możliwe. Zaproponowany wstępnie układ granic ochrony konserwatorskiej terenu w otoczeniu schronu został zdefiniowany jak niżej;

- w linii biegnącej w odległości 8 m od narożnika południowego budowli, równoległe do południowej granicy działki nr 688/37,
- w linii we fragmencie zachodniej granicy działki nr 688/37,
- od strony północnej, w linii biegnącej w odległości 15 m od narożnika północnego budowli, równoległe do południowej granicy działki nr 688/37,
- w linii we fragmencie wschodniej granicy działki nr 963/45.

W dniu 03.12.2021 r., zostało wysłane pismo K-PT.5130.6.2019.AS z dnia 02.12.2021r., w sprawie przeprowadzenia oględzin Schronu bojowego wraz z otoczeniem zlokalizowanego na działkach; nr 1045/5, KW GL1S/00019347/8, nr 2717, KW GL1S/00028799/7 w miejscowości Ruda Śląska. Adresatem pisma były strony postępowania; Skarb Państwa reprezentowany przez właściwego miejscowo starostę Prezydent Miasta Ruda Śląska z siedzibą w Rudzie Śląskiej, PKP S.A. Centrala w Warszawie, PKP S.A. Centrala w Warszawie Oddział Gospodarowania Nieruchomościami w Katowicach oraz Miejski Konserwator Zabytków w Rudzie Śląskiej. Termin spotkania został wyznaczony na dzień 15.12.2021 r. W dniu spotkania przeprowadzone zostały oględziny dawnego Schronu bojowego z udziałem przedstawicielki Prezydenta Miasta oraz przedstawiciela Śląskiego Wojewódzkiego Konserwatora Zabytków w Katowicach. W spotkaniu nie brał udziału przedstawiciel PKP S.A. Centrala w Warszawie Oddział Gospodarowania Nieruchomościami w Katowicach, przy skutecznym doręczeniu zawiadomienia w dniu 03.12.2021 r. - pisma K-PT.5130.6.2019.AS z dnia 02.12.2021r.

W wyniku przeprowadzonych oględzin dawnego Schronu bojowego zlokalizowanego na działkach; nr 1045/5, 2717, w rejonie linii kolejowej wiodącej z Rudy Śląskiej – Chebzia do Zabrze – Biskupic. potwierdzony został dobry stan zachowania obiektu w żelbetowej strukturze wraz z przynależnymi nasypami ziemnymi. Schron stanowi obiekt typu najcięższego o odporności konstrukcji „E”. Posiada nie tynkowane od zewnątrz powierzchnie ścian, z widocznymi śladami odeskowania, a od zewnątrz na styku z podłożem ścian i stropu zabezpieczenie z warstwy izolacyjnej wykonane z lepiku. Budowla powstała na rzucie zbliżonym do nieregularnego pięciokąta. Główna oś budowli zgodna do kierunku południowego. W narożnikach planu zaokrąglenia (także w połączeniu ścian i stropu). W układzie bryły odsłonięte partie widoczne były od strony

południowo-zachodniej, południowej, południowo-wschodniej i częściowo wschodniej. Pozostałe partie ścian zostały przysypane. W narożniku północno-zachodnim ponad wysuniętą i obniżoną partią stropu żelbetowego zabudowana została stalowna kopuła bojowa wystająca poza obrys stropu głównego połową średnicy. W północno-wschodniej partii stropu widoczna była stalowna kopuła obserwacyjno-bojowa. W schronie, w załamanej ścianie południowo-wschodniej istniał prostokątny otwór głównego wejścia (od wschodu) oraz otwór czerpni powietrza (od zachodu). W ścianie wschodniej wejście zapasowe. W załamanej ścianie południowo-zachodniej centralnie usytuowana strzelnica ckm z pancernem (u dołu wylot zrzutni granatów). W dalszej części rury aparatu sygnalizacji świetlnej w układzie pionowym (od wschodu) i otwór wentylacyjny (skrajnie od wschodu). Zaproponowany został wstępnie układ granic ochrony konserwatorskiej terenu w otoczeniu schronu obejmujący przynależny do budowli nasyp ziemny, pozostający w obrysie zbliżonym do owalu, wyznaczonym linią obrzeża podstawy wyniesienia oraz odcinkiem północno-zachodniej granicy działki nr 1045/5.

W dniach 15-17.06.2022 r. do stron zostało wysłane pismo K-PT.5130.7.2019.AS z dnia 15.06.2022 r. z informacją o zakończeniu postępowania dowodowego w sprawie wpisania do rejestru zabytków nieruchomych województwa śląskiego;

Zespołu Fortyfikacji Obszaru Warownego Śląsk – Punktu Oporu „Godula”, obejmującego;

- 1) Schron bojowy wraz z otoczeniem, zlokalizowany na działce nr 1421/24, KW GL1S/00006651/8, w rejonie ul. Eugeniusz Romera, w miejscowości Ruda Śląska (gm. Ruda Śląska, miasto na prawach powiatu).
- 2) Schron bojowy wraz z otoczeniem, zlokalizowany na działkach; nr 1246/70, KW GL1S/00047485/2 oraz nr 1238/72, KW GL1S/00047486/9, w rejonie ul. Karola Goduli, ul. Latki, w miejscowości Ruda Śląska (gm. Ruda Śląska, miasto na prawach powiatu).
- 3) Schron bojowy wraz z otoczeniem zlokalizowany na działkach; nr 963/45, KW GL1S/00020726/9 oraz nr 688/37, KW GL1S/00019339/9, w rejonie ul. Ludwika Solskiego, ul. Joanny, ul. Starej, w miejscowości Ruda Śląska (gm. Ruda Śląska, miasto na prawach powiatu).
- 4) Schron bojowy wraz z otoczeniem zlokalizowany na działce nr 1045/5, KW GL1S/00019347/8, zlokalizowanej w sąsiedztwie linii kolejowej wiodącej z Rudy Śląskiej – Chebzia do Zabrze – Biskupic, w miejscowości Ruda Śląska (gm. Ruda Śląska, miasto na prawach powiatu).
- 5) Schron bojowy wraz z otoczeniem zlokalizowany na działce nr 3116/11, KW KA1C/00007895/3, w rejonie ul. Lotniczej, w miejscowości Świętochłowice (gm. Świętochłowice, miasto na prawach powiatu),
- 6) Schron amunicyjny wraz z otoczeniem zlokalizowany na działce nr 1684, KW KA1C/00007325/7 w rejonie ul. Przebiśnięgów, w miejscowości Świętochłowice (gm. Świętochłowice, miasto na prawach powiatu),

a także o przysługującym prawie do możliwości zapoznania się z całością materiału dowodowego zgromadzonego w przedmiotowej sprawie oraz wypowiedzenia się, co do zebranych dowodów, materiałów oraz zgłoszonych żądań, w terminie 7 dni od dnia otrzymania niniejszego pisma.

Wyznaczona w 1921 r. na Śląsku granica pomiędzy Polską a Niemcami, na środkowym odcinku, przecinała strefę o największej koncentracji przemysłu. W powiększeniu tej strefy pozostawał obszar gminy Goduli z szosą wiodącą na północ, w stronę niemieckich Szombierek. Na tej wysokości granica biegła w szerokim zalewowym pasie rzeczny Bytomki. W latach 30-tych XX w., przy dokonujących się w Niemczech zmianach politycznych, w rozległej strefie śląskiego pogranicza prowadzone były przygotowania obronne. Podjęte wysiłki zmierzały do utworzenia ufortyfikowanego pasa i doprowadziły do powstania fortyfikacji stałych powiązanych w systemie o utrwalonej nazwie Obszaru Warownego „Śląsk”. Okres budowy pierwszych fortyfikacji przypadał na lata po dojściu Hitlera do władzy. Zadanie realizowano z udziałem jednostek 23 Dywizji Piechoty. W 1933r zatwierdzono w Sztabie Generalnym projekty pierwszych obiektów obronnych. Zaprojektowane schrony zostały przystosowane do współczesnych środków walki: czołgów, dział przeciwpancernych, miotaczy ognia, gazów bojowych i samolotów. Autorem tych projektów był gen. bryg. dr Józef Zajac. Prace przy wznoszeniu fortyfikacji trwały do 1936r, w oddalonych od Goduli rejonach Dąbrówki Wielkiej, Bobrownik oraz leżących bliżej na południowym skrzydle, Kochłowic. Pierwsze fortyfikacje powstały na kierunkach najbardziej zagrożonych, tj. od strony wylotów głównych tras komunikacyjnych z Bytomia i Zabrze, tworząc odizolowane punkty oporu. Rozpoczęcie budowy ufortyfikowanego pasa przy granicy polsko-niemieckiej, wynikające z potrzeb militarnych niosło także przekaz polityczny, o zdecydowanej woli utrzymania stanu posiadania terenów odzyskanych po powstaniach śląskich. W okresie 1935-36 r. powstało 48 obiektów fortyfikacyjnych wchodzących w skład Obszaru Warownego Śląsk. W roku następnym ilość ta została powtórzona, w tym, z rozplanowaniem nowych, na linii przecięcia m.in terenów Łagiewnik, Goduli, Lipin i Czarnego Lasu. W wyniku podjętych prac powstały kolejne punkty oporu; „Łagiewniki”, „Wzgórze 319” (w pobliżu Nowego Bytomia) oraz „Godula”. Ostatni z punktów

oporu rozbudowano w rejonie wzniesienia 294 na obrzeżu miejscowości, od północnego-zachodu i północy oraz na terenie należącym do sąsiednich Lipin, od północnego-wschodu. Dla terenów Goduli zaplecze dla tych terenów wyznaczały utrudniające organizację obrony duże czynne zakłady cynkowe oraz kopalnie. Bezpośrednio na tyłach Punktu Oporu „Godula” pozostawała strefa deniwelacji z wielką hałdą po cynkowni oraz gliniankami cegielni. Nazwa dla punktu oporu zapożyczona od miejsca, upamiętniała dodatkowo zmarłego w 1848 r. „Króla cynku” Karola Goduli, właściciela okolicznych majątków, w tym Orzegowa, z którego części utworzona została gmina. W efekcie prowadzonych prac, przy sporym zaangażowaniu sił i środków, system fortyfikacji ulegał stałej rozbudowie, w pasie na długości 60 km. Na tyłach pozycji przewidziano schrony drugiej linii obrony. Od połowy 1936 r., za budowę fortyfikacji odpowiadał nowy dowódca 23 Dywizji Piechoty płk. Jan Sadowski. Zaprojektowane punkty oporu umożliwiały obronę okrężną, a rozmieszczone w nich schrony bojowe posiadały na ogół zdecydowanie dobre parametry bojowe. Budowie schronów towarzyszyła ekonomika zużycia materiałów przekładająca się na wprowadzanie zmiennej grubości ścian oraz stropów, w zależności od stopnia narażenia na zniszczenie przez pociski dużych kalibrów. Do zespołu projektantów schronów należał płk Jan Sadowski i płk W. Klaczyński. Na etapie rozbudowy tworzonego pasa fortyfikacji na odcinku „Godula”, dla powstających schronów obowiązywała numeracja; 13, 14, 15, 16, 16a, 17a, 17b, 18, 19 oraz 20, 21, 22, 23, 24, 25, 39, 40. Zgodnie z meldunkiem kierownika robót nr 23 płk. Jerzego Sochockiego do inspektora armii gen. Dyw. inż. Leona Berbeckiego, na odcinku „Godula” w sezonie budowlanych 1937r. zakończonym 11 listopada wykonano 17 obiektów bojowych. Kierownikiem budowy był kpt. Kocin. Za wykonanie odpowiadał płk. Jerzy Sochocki (kierownik robót nr 23), a nad całością czuwał dowódca 23 DP płk Jan Sadowski. Na tym etapie prowadzonych robót dla Punktu Oporu „Godula” wybetonowano pięć schronów bojowych, tradytor, schron bojowo-pozorny, schron łączności, magazyn amunicji oraz wybudowano obiekt koszarowy dla kompanii wojska z dodatkowymi żelbetowymi schronami. Centralnie rozplanowano koszary z częścią zaplecza. W pięciu schronach poza koszarami zainstalowano kopuły pancerne produkowane w Zakładach Hutniczo-Metalowych w Ostrowcu Świętokrzyskim. W niektórych wprowadzono dodatkowo kopuły obserwacyjne. Wnętrza ciężkich i najcięższych schronów mieściły pomieszczenie filtrowentylacyjne (filtry, stojaki, pochłaniacze, wentylator, silnik z generatorem, zbiornik nafty), izbę załogi (z piętrowymi pryczami, ławkami, stolikiem), izbę dowódcy (prycza, stolik, rury głosowe do części bojowej), komorę WC, izbę bojową ze strzelnicą ckm wz 30Browning na specjalnej podstawie fortecznej), szyby pod kopułami, pomieszczenie bojowe w kopule dla ckm umieszczonym na specjalnej obrotowej podstawie umożliwiającej ostrzał okrężny 360° w przypadku kopuły 6-strzelnicowej, lub ostrzał w sektorze 180° w przypadku kopuły 3-strzelnicowej (zw. półkopułą), wejście zwane labiryntem. Grubość montowanych kopuł pancernych wynosiła 15-18 cm. W stworzonym systemie zapór ogniowych i ogni krzyżowych strzelnice schronów zostały zaprojektowane zarówno do obrony podejść w sektorach od strony granicy państwowej, jak i zabezpieczenia tyłów. Lokalizację dla czterech schronów wyznaczały miejsca po zachodniej stronie drogi do Szombierek. Dwa z nich dominowały nad otwartymi terenami ubezpieczając przedpole od strony Rudy i Orzegowa, w tym na kierunku od strony linii kolejowej łączącej Nową Wieś z Orzegowem. Trzeci ze schronów został postawiony z największym przesunięciem na północ i stanął w rejonie kulminacji wzniesienia, bezpośrednio przy szosie. Jego bezpośrednie sąsiedztwo od wschodu stanowił tradytor ze strzelnicą armaty skierowaną na północny-wschód, tj. w stronę Łagiewnik. Kolejne dwa obiekty rozstawiono na rubieżach Lipin. Za nimi, na wysokości koszar usytuowano magazyn amunicji. W jeszcze większym oddaleniu na południe. zbudowano schron łączności.

W 1938r roboty kontynuowano i schrony uzyskały pełną gotowość. Jednocześnie prace nad rozbudową całości pasa fortyfikacji prowadzone były konsekwentnie do 1939r. W ich efekcie powstało dziewięć punktów oporu ze schronami bojowymi w systemie umocnień ciągnącym od Przeczyc po rzekę Gostynkę. W marcu 1939r śląskie fortyfikacje podporządkowano armii „Kraków” (dow. Gen. Antonii Szyling), a bezpośrednio będącej w jej składzie Grupie Operacyjnej „Śląsk” (dow. gen. Jan Sadowski). Obsady fortyfikacji Obszaru Warownego „Śląsk” stanowiły Grupę Forteczną (dow. płk. Wacław Klaczyński), na której trzon składały się bataliony specjalne „forteczne”. Do obsady schronów bojowych w Goduli zostali wyznaczeni żołnierze 4 kompanii specjalnej ciężkich karabinów maszynowych i 11 kompanii strzeleckiej IV batalionu specjalnego „Fortecznego” 75 Pułku Piechoty pod dowództwem mjr Władysława Wierzbickiego. W dniu 1 września schrony w rejonie Goduli, Lipin, Chebia i Czarnego Lasu wraz z pasem umocnień od Wymysłowa do Kochłowic były przygotowane do obrony. W kampanii wrześniowej nie stanowiły jednak celu ataku. Natarcie wroga rozwijane było z innych „bezpieczniejszych” kierunków. W nocy z 2 na 3 września z uwagi na ogólną sytuację na froncie wszystkie obiekty wojskowe zostały rozbrojone i opuszczone. W okresie okupacji budowle zostały przez Niemców zewidencjonowane. W pierwszych latach powojennych, niektóre obiekty fortyfikacyjne nadal były traktowane, jako budowle przydatne dla celów wojskowych. Okresowo przeprowadzano ich konserwację (smarem metalowych elementów). W następnym okresie dawne schrony bojowe zostały definitywnie porzucone i następowała ich dewastacja. Tereny w otoczeniu porzuconych schronów bojowych na północno-wschodnim

skrzydle Punktu Oporu „Godula”, pozostające w granicach Świętochłowic, stanowiły grunty orne. Na ich wysokości po stronie Rudy Śląskiej – Goduli, dokonuje się aktualnie urbanizacja przestrzenna i to na sporą skalę. Odbywa się ona już od jakiegoś czasu powodując dość szybkie przesuwanie się w kierunku schronów granicy strefy zabudowanej. Niniejsze, jak można założyć jest procesem nieuniknionym, ale wzmagającym zapotrzebowanie na wzmocnienie prawnej ochrony konserwatorskiej zabytkowych obiektów, a w tym dawnych schronów bojowych stanowiących przedmiot niniejszej decyzji. Odnotowane zmiany urbanizacyjne, w zasadniczym stopniu wpływały na wszczęcia postępowania w sprawie wpisania do rejestru zabytków dawnych schronów bojowych tworzących Punkt Oporu „Godula”, wraz z terenem w ich bezpośrednim otoczeniu. Granice dla terenów w otoczeniu schronów wymagających ochrony konserwatorskiej, zostały wstępnie sprecyzowane w trakcie oględzin przeprowadzonych kolejno w dniach 20.11.2019 r., 22.09.2021 r. i 15.12.2021 r.

Dawne Schrony bojowe w strukturze Punktu oporu „Godula”, przynależą do największego na terenie Polski kompleksu umocnień, wybudowanego w okresie II Rzeczypospolitej - fortyfikacji Obszaru Warownego „Śląsk”. Stan zachowania schronów w substancji żelbetowej, uznawać można jeszcze za dość dobry, chociaż zachodzące w nich zmiany powodowane przez czynniki naturalne oraz działalność człowieka (w tym rabunkową), wpływają w znaczącym stopniu na stałe obniżanie się jego jakości. Schrony bojowe wchodzące w skład Punktu Oporu „Godula” ilustrują osiągnięcia przypadające na końcowe lata rozwoju rodzimej myśli z zakresu inżynierii wojskowej – budownictwa fortyfikacyjnego. Rozwój ten odbywał się w kolejnych etapach przypadających na lata 1933-39. W takiej skali porównawczej, schrony Punktu Oporu „Godula” prezentują dojrzałe rozwiązania, na co wpływała dokonująca się ewolucja przy dochodzeniu do zasad budowy żelbetowej konstrukcji z jej dostosowywaniem do wymaganej odporności, a także odnosząca się do projektowanych układów pomieszczeń, montowanych elementów opancerzenia oraz wprowadzanego wyposażenia bojowego i pomocniczego. Każdy z ciężkich schronów bojowych stanowił przy tym budowlę zaprojektowaną indywidualnie, z partią żelbetową i przynależnymi nasypami ziemnymi, adekwatnie do warunków jakie wynikały z lokalizacji oraz przewidzianej funkcji. W niniejszej grupie budowli dawne Schrony bojowe Punktu Oporu „Godula” odznaczając się odrębnością, wzbogacają katalog zrealizowanych dzieł budownictwa obronnego o kolejne istotne przykłady dla architektury militaris, przy znaczącym wkładzie w ten rozwój II RP. Grupę Schronów bojowych uzupełnia nieodzowny dla ich funkcjonowania Schron amunicyjny, zrealizowany wg typowego projektu, otoczony sporym osłaniającym go wałem ziemnym. Schron służył do przechowywania amunicji przeciwpancernej 37 mm, amunicji ckm i kb, granatów i materiałów saperskich. Wszystkie ze Schronów bojowych wraz ze Schronem amunicyjnym niosą bogaty przekaz historyczny.

- 1) Schron bojowy tradytorowy wraz z otoczeniem, zlokalizowany na działce nr 1421/24, w rejonie ul. Eugeniusz Romera, w miejscowości Ruda Śląska. Największy ze schronów w obrębie punktu oporu. Typu najcięższego o odporności konstrukcji „E”, zbudowany w konstrukcji żelbetowej wylewanej, zbrojonej prętami stalowymi \varnothing 10mm w warstwie zewnętrznej oraz \varnothing 20mm w warstwie wewnętrznej. Grubość ściany czołowej 2 m, grubość ścian bocznych ze strzelnicami 1,3 m (przy strzelnicy armatniej 1,5m), grubość ścian wewnętrznych 1 m. Powierzchnie zewnętrzne oraz wewnętrzne ścian nie tynkowane z widocznymi śladami odeskowania. Na wewnętrznych powierzchniach ścian wprowadzone w beton dodatkowe zabezpieczenie przeciwodpryskowe ze stalowej siatki. Od zewnątrz na styku z podłożem ścian i stropu zabezpieczenie z warstwy izolacyjnej, z lepiku. Schron jednokondygnacyjny ze stropem żelbetowym wylewanym, z belkami stalowych wzmocnień przeciwodpryskowych zabudowanych w odstępach co 0,36 m. Pomiędzy belkami na całości wierzchnie pasy uszczelniające z blachy stalowej grubości 5mm. Grubość stropu 1,7 m. Budowla na rzucie nieregularnym, wielokątnym. Od strony południo-zachodniej i południowo-wschodniej prostopadły układ dwóch najdłuższych boków. Pozostałe boki w formie łamanej tworzącej uskoki ochronne z dwoma odcinkami biegnącymi po łukach o stałych promieniach. W układzie bryły w połączeniu ścian i stropu zaokrąglenia. Obsypane niewidoczne partie schronu od strony południowo-zachodniej. W części zachodniej ponad wysuniętą i obniżoną partią stropu stalowa kopuła bojowa na rzucie pierścienia wystająca poza obris stropu głównego połową średnicy. Kopuła pancerna produkcji zakładów Wspólnoty Interesów (średnica wewnętrzna \varnothing 1,8 m, grubość ścianki 180 mm, pod stropem blaszany płaszcz przeciwodpryskowy). W kopule trzy otwory. W części północnej ponad partią żelbetową stropu stalowa kopuła obserwacyjna na rzucie pierścienia (średnica zewnętrzna \varnothing 1,2 m, grubość ścianki 130mm). W kopule sześć otworów obserwacyjnych. We wnętrzu oznakowanie producenta – Zakładów Ostrowieckich ZO N 1937 984 59. W części południowo-wschodniej schronu otwór prostokątnego wejścia. Obok od północy na ścianie, otwór zewnętrznej czerpni powietrza. Na ścianie od północno-wschodniej dwie rury łączności optycznej (w układzie pionowym), obok od północnego-zachodu otwór wylotowy wentylacji z zachowanym pancerzem. W sąsiedztwie od zachodu strzelnica ckm chroniona okapem z wykończeniem przeciw rykoszetowym. Pod strzelnicą zrzutnia granatów. W dalszej części za uskokiem strzelnica armaty

chroniona okapem i kolejnym uskokiem. W otworze strzelnicy zuskokowania przeciwykosztowe. Pod okapem także wylot wentylacji chroniony pancierzem. Wnętrze: złożone z kilku pomieszczeń; łamanego czterokrotnie przedsionka („labirynt”), śluzy gazowej, korytarza głównego, pomieszczenia maszynowni i filtrów, izby dowódcy ze stanowiskiem dowodzenia, izby wypoczynku załogi, kopuły pancерnej ckm z szybem z dojściem po klamrach przez otwór w stropie, pomieszczenie sanitariatu, izby łączności optycznej i pogotowia, izby bojowej ckm, izby bojowej armaty, komory amunicji armatniej i magazynu podręcznego z zagłębieniem odwadniającym, kopuły obserwacyjnej. Wyposażenie zachowane szczątkowo. Aktualnie wnętrze niedostępne (trwale zabezpieczone przed dostępem).

- 2) Schron bojowy wraz z otoczeniem, zlokalizowany na działkach; nr 1246/70, KW GL1S/00047485/2 oraz nr 1238/72, KW GL1S/00047486/9, w rejonie ul. Karola Goduli, w miejscowości Ruda Śląska. Schron dowódcy i obwodu. Typu najcięższego o odporności konstrukcji „E”, zbudowany w konstrukcji żelbetowej wylewanej, zbrojonej prętami stalowymi \varnothing 10mm w warstwie zewnętrznej oraz \varnothing 20mm w warstwie wewnętrznej. Grubość ściany czołowej ~2,1 m, grubość ścian bocznych ze strzelnicami 1,3 m, grubość ścian wewnętrznych 1 m. Powierzchnie zewnętrzne oraz wewnętrzne ścian nie tynkowane z widocznymi śladami odeskowania. Na wewnętrznych powierzchniach ścian wprowadzone w beton dodatkowe zabezpieczenie przeciwdpryskowe ze stalowej siatki. Od zewnątrz na styku z podłożem ścian i stropu zabezpieczenie z warstwy izolacyjnej, z lepiku. Schron jednokondygnacyjny ze stropem żelbetowym wylewanym, z belkami stalowych wzmocnień przeciwdpryskowych. Pomiędzy belkami na całości wierzchnie pasy uszczelniające z blachy stalowej. Grubości stropu 1,9 m. Budowla na rzucie kwadratu z modyfikacjami narożników i jednego boku. Główne osie budowle zbliżone do kierunków zgodnych do stron świata. W narożnikach planu zaokrąglenia (także w połączeniu ścian i stropu). W układzie bryły odsłonięte partie widoczne od strony południowo-zachodniej, południowej, południowo-wschodniej i wschodniej. W narożniku północno-wschodnim ponad wysuniętą i obniżoną partią stropu żelbetowego stalowna kopuła bojowa ckm na rzucie pierścienia, wystająca poza obrys stropu głównego połową średnicy (średnica wewnętrzna \varnothing 1,8 m, grubość ścianki 180 mm). W kopule trzy otwory strzelnicze. Od wewnątrz oznakowanie producenta; W.I. 1938 15/13. Przy narożniku północno-zachodnim partii stropu stalowna kopuła obserwacyjno-bojowa na rzucie pierścienia produkcji (średnica zewnętrzna \varnothing 1,8 m, grubość ścianki 180mm). W kopule sześć otworów – trzy strzelnice pod ckm i trzy otwory obserwacyjne. Od wewnątrz oznakowanie producenta; W.I. 1938 9/9. W ścianie południowej, po wschodniej stronie prostokątny otwór głównego wejścia oraz czerpnia powietrza (w jego sąsiedztwie od zachodu). W ścianie wschodniej wejście zapasowe oraz otwór wentylacyjny (usytuowany w części środkowej). W partii południowo-zachodniej strzelnica ckm chroniona okapem oraz uskokiem stanowiącym narożnik południowo-zachodni budowli. Wnętrze: złożone z kilku pomieszczeń, aktualnie niedostępne (trwale zabezpieczone przed dostępem).
- 3) Schron bojowy wraz z otoczeniem zlokalizowany na działkach; nr 963/45, KW GL1S/00020726/9 oraz nr 688/37, KW GL1S/00019339/9, w rejonie ul. Ludwika Solskiego, ul. Joanny, ul. Starej, w miejscowości Ruda Śląska. Schron typu cięższego o odporności konstrukcji „D”. Zbudowany w konstrukcji żelbetowej wylewanej, zbrojonej prętami stalowymi \varnothing 10mm w warstwie zewnętrznej oraz \varnothing 20mm w warstwie wewnętrznej. Grubość ściany czołowej 1,75 - 2 m, grubość ścian bocznych ze strzelnicami 1,2-1,3 m, grubość ścian wewnętrznych 1 m. Powierzchnie zewnętrzne oraz wewnętrzne ścian nie tynkowane z widocznymi śladami odeskowania. Na wewnętrznych powierzchniach ścian wprowadzone w beton dodatkowe zabezpieczenie przeciwdpryskowe ze stalowej siatki. Od zewnątrz na styku z podłożem ścian i stropu zabezpieczenie z warstwy izolacyjnej wykonane z lepiku. Schron jednokondygnacyjny ze stropem żelbetowym wylewanym, z belkami stalowych wzmocnień przeciwdpryskowych zabudowanych w odstępach co 0,36 m. Pomiędzy belkami na całości wierzchnie pasy uszczelniające z blachy stalowej grubości 5mm. Grubości stropu 1,5 m. Budowla na rzucie nieregularnym, zbliżonym do prostokąta, z dłuższą osią zorientowaną zgodnie do kierunku północny-zachód – południowy-wschód. W wierzchołkach figury planu zaokrąglenia. W układzie bryły odsłonięte partie widoczne od północnego.-wschodu, południowego-wschodu i w części południowo-zachodniej. W północnym narożniku ponad przysypaną partią żelbetową stalowna kopuła bojowo- obserwacyjna na rzucie pierścienia (średnica zewnętrzna \varnothing 1,8 m, grubość ścianki 180mm). W kopule trzy otwory pod ckm oraz trzy otwory obserwacyjne (od wewnątrz w górnej części zabezpieczenie przeciwdpryskowe stalowym płaszczem, także oznakowanie producenta; W.I. 1938 3/11\$). Przy narożniku południowym schronu od wschodu. prostokątny otwór głównego wejścia. W dalszej części w załamanej ścianie kolejno; czerpnia powietrza i wejście zapasowe. W ścianie północno-wschodniej centralnie usytuowana strzelnica ckm z pancierzem (u dołu wylot zrzutni granatów, z lewej otwór wentylacyjny). Wnętrze złożone z kilku pomieszczeń; podwójnie łamanego przedsionka („labirynt”), małej izby bojowej, śluzy gazowej, korytarza, pomieszczenia maszynowni i filtrów, pomieszczenia sanitariatu, izby wypoczynkowej załogi, izby łączności ze stanowiskiem dowodzenia, izby bojowej ckm., łącznika wielofunkcyjnego z dojściem do szybu i kopuły

pancernej ckm. Wyposażenie zachowane szczątkowo. Aktualnie wewnątrz niedostępne (trwale zabezpieczone przed dostępem).

- 4) Schron bojowy wraz z otoczeniem zlokalizowany na działce; nr 1045/5, KW GL1S/00019347/8, w miejscowości Ruda Śląska. Schron typu najcięższego o odporności konstrukcji typu „E”. Zbudowany w konstrukcji żelbetowej wylewanej, zbrojonej prętami stalowymi \varnothing 10mm w warstwie zewnętrznej oraz \varnothing 20mm w warstwie wewnętrznej. Grubość ściany czołowej ~2,1 m, grubość ścian bocznych ze strzelnicami 1,3 m, grubość ścian wewnętrznych 1 m. Powierzchnie zewnętrzne oraz wewnętrzne ścian nie tynkowane z widocznymi śladami odeskowania. Na wewnętrznych powierzchniach ścian wprowadzone w beton dodatkowe zabezpieczenie przeciwdopryskowe ze stalowej siatki. Od zewnątrz na styku z podłożem ścian i stropu zabezpieczenie z warstwy izolacyjnej wykonane z lepiku. Schron jednokondygnacyjny ze stropem żelbetowym wylewanym, z belkami stalowych wzmocnień przeciwdopryskowych. Pomędzy belkami na całości wierzchnie pasy uszczelniające z blachy stalowej. Grubość stropu 1,9 m. Budowla na rzucie zbliżonym do nieregularnego pięciokąta. Główna oś budowli zgodna do kierunku południkowego. W narożnikach planu zaokrąglenia (także w połączeniu ścian i stropu). W układzie bryły odsłonięte partie widoczne od strony południowo-zachodniej, południowej, południowo-wschodniej i częściowo wschodniej. W narożniku północno-zachodnim, ponad wysuniętą i obniżoną partią stropu żelbetowego stalowa kopuła bojowa ckm na rzucie pierścienia, wystająca poza obrys stropu głównego połową średnicy (średnica wewnętrzna \varnothing 1,8 m, grubość ścianki 180 mm). W kopule trzy otwory strzelnicze i otwory obserwacyjne. Od wewnątrz w górnej części dodatkowy stalowy płaszcz przeciwdopryskowy oraz oznakowanie producenta; W.I. - 1938 107/20\$. W północno-wschodniej partii stropu stalowa kopuła obserwacyjno-bojowa na rzucie pierścienia (średnica zewnętrzna \varnothing 1,8 m, grubość ścianki 180mm). W kopule sześć otworów – cztery strzelnicze pod ckm i dwa otwory obserwacyjne. Od wewnątrz oznakowanie producenta; Z.O 1938, 142, IV 1073. W schronie, w załamanej ścianie południowo-wschodniej prostokątny otwór głównego wejścia (od wschodu) oraz otwór czerpni powietrza (od zachodu). W ścianie wschodniej wejście zapasowe. W załamanej ścianie południowo-zachodniej centralnie usytuowana strzelnica ckm z pancernem (u dołu wylot zrzutni granatów). W dalszej części rury aparatu sygnalizacji świetlnej w układzie pionowym (od wschodu) i otwór wentylacyjny (skrajnie od wschodu). Wnętrze: złożone z kilku pomieszczeń – podwójnie łamanego przedsionka („labirynt”), służy gazowej, małej izby bojowej, korytarza, pomieszczenia sanitariatu, pomieszczenia maszynowni i filtrów, izby bojowej ckm., izby łączności ze stanowiskiem dowodzenia, izby wypoczynkowej załogi, korytarza – łącznika z dojściem do kopuł. Wyposażenie zachowane szczątkowo.
- 5) Schron bojowy wraz z otoczeniem zlokalizowany na działce nr 3116/11, KW KA1C/00007895/3, w rejonie ul. Lotniczej, w miejscowości Świętochłowice. Schron typu ciężkiego o odporności konstrukcji „D”, zbudowany w konstrukcji żelbetowej wylewanej, zbrojonej prętami stalowymi \varnothing 10mm w warstwie zewnętrznej oraz \varnothing 20mm w warstwie wewnętrznej. Grubość ściany czołowej 1,75 m, grubość ścian bocznych ze strzelnicami 1,2 m, grubość ściany tylnej i wewnętrznych 1 m. Powierzchnie zewnętrzne oraz wewnętrzne ścian nie tynkowane z widocznymi śladami odeskowania. Na wewnętrznych powierzchniach ścian wprowadzone w beton dodatkowe zabezpieczenie przeciwdopryskowe ze stalowej siatki. Od zewnątrz na styku z podłożem ścian i stropu zabezpieczenie z warstwy izolacyjnej wykonane z lepiku. Schron jednokondygnacyjny ze stropem żelbetowym wylewanym, z belkami stalowych wzmocnień przeciwdopryskowych zabudowanych w odstępach co 0,36 m. Pomędzy belkami na całości wierzchnie pasy uszczelniające z blachy stalowej grubości 5mm. Grubość stropu 1,5 m. Budowla na rzucie nieregularnym, wielokątnym, ukształtowanym z prostokątnym układem boków części wschodniej oraz zbieżnym od strony przeciwnej, w kierunku zaokrąglonej i wysuniętej na zachód partii kopuły. Od strony północnej w powiększeniu planu wysunięta, czworokątna część stanowiska działa. Główne osie zgodne do kierunków północno-wschodniego – południowo-zachodniego oraz północno-zachodniego – południowo-wschodniego. W punktach wierzchołkowych planu zaokrąglenia. W układzie bryły odsłonięte partie widoczne od wschodu, północnego-wschodu i północnego-zachodu. W części zachodniej ponad ukrytą częścią stropową wysunięta stalowa kopuła na rzucie pierścienia /o średnicy zewnętrznej \varnothing 1,8 m i grubości ścianki 180 mm. W kopule otwory trzech strzelnic pod ckm, w osiach ukierunkowanych na północny-zachód, północ i południowy-zachód oraz trzy otwory obserwacyjne dostosowane do kierunków południowo-wschodniego, południowego i północno-wschodniego (także oznakowanie producenta wykonane od wewnątrz w dwóch wierszach: WI – 1938 112/23.). W odsłoniętej części południowo-wschodniej schronu od strony południowej kolejno; niewielki, wprowadzony wysoko wylot przewodu wentylacyjnego z opancerzeniem, główne wejście, otwór czerpni powietrza, wyjście zapasowe. W partii północno-wschodniej strzelnica ckm. z otworem zrzutni granatów /poniżej/ oraz wprowadzony wysoko /od zach./ wylotem przewodu wentylacyjnego z opancerzeniem. W partii północno-zachodniej, pod wysuniętym masywnym okapem strzelnica armaty p.panc (kal. 37mm, wzór 36), z otworem zrzutni granatów /poniżej/

oraz bocznymi, wprowadzonymi wysoko wylotami przewodów wentylacyjnych z opancerzeniem. W strzelnicy armaty p.panc. oraz ckm zuskokowania ochronne /po pięć/. Wnętrze: złożone z kilku pomieszczeń; łamanego przedsionka, śluzy gazowej, łącznika ze strzelnicą obrony wejścia, maszynowni, izby bojowej, pomieszczenia ze stanowiskiem dowodzenia, izby bojowej działka p.panc, trzech komór pomocniczych (z ostatniej dojście po klamrach, szybem do kopuły pancernej). Wyposażenie zachowane szczerunkowo. Aktualnie wnętrze niedostępne (trwale zabezpieczone przed dostępem).

- 6) Schron amunicyjny wraz z otoczeniem zlokalizowany na działce nr 1684, KW KA1C/00007325/7 w rejonie ul. Przebiśniewów, w miejscowości Świętochłowice. Schron bierny, magazynowy. Powstał w obniżeniu, osłonięty walem ziemnym. Zbudowany w konstrukcji żelbetowej wylewanej, zbrojonej prętami stalowymi \varnothing 10 mm w warstwie zewnętrznej oraz \varnothing 20 mm w warstwie wewnętrznej. Grubość ścian; 0,5m (zewnętrzne) i 0,3 m (wewnętrzne). Powierzchnie wewnętrzne ścian nie tynkowane z widocznymi śladami odeskowania. W ścianach wzmocnienie wykonane ze stalowej siatki przeciwdpryskowej wprowadzonej w wierzchnią warstwę betonu. Stropy żelbetowe, wylwane, z belkami stalowych wzmocnień. Grubość stropu ok.1,4 m. Po stronie zewnętrznej, na styku z podłożem ścian i stropu zabezpieczenie izolacyjne z lepiku. Budowla na rzucie prostokątnym z ukierunkowaniem w osi wydłużenia północny-wschód.– południowo-zachód, jednokondygnacyjna. W zamknięciu bryły masywna partia stropowa wysunięta przed ścianki z trzech stron, ze skośnie wyprofilowanymi bokami. Schron odsłonięty od wschodu oraz w partii północno-wschodniej i południowo-wschodniej. W ścianie południowo-wschodniej prostokątne otwory; pojedynczych okien oraz środkowego wejścia w ich rozdzieleniu. Strop zabezpieczony warstwą materiału ziemnego. Fragment zachodni schronu ukryty pod ziemią. Wnętrze ze środkowym korytarzem rozdzielającym dwa ciągi pomieszczeń magazynowych (po cztery). W połączeniu głównego wejścia i korytarza dodatkowy korytarz biegnący prostopadle – przedsionek. Aktualnie obiekt niedostępny, podtopiony do połowy wysokości.

Po przeanalizowaniu materiału zgromadzonego w sprawie oraz na podstawie oględzin terenowych stwierdzono, że dawne Schrony bojowe Obszaru Warownego „Śląsk” – w grupie przynależnej do Punktu Oporu „Godula”, są obiektami o wartościach zabytkowych, pełniącymi w przeszłości ważną funkcję w systemie ufortyfikowanego pasa chroniącego tereny państwa przed niemiecką agresją od strony Górnego Śląska. Schrony wykazują wartości w skali indywidualnej, dokumentując konkretne rozwiązania z zakresu inżynierii wojskowej – jako dzieło budownictwa obronnego oraz jako elementy funkcjonalnie powiązanego zespołu warownego. Można przy tym dodać, że aktualnie wprowadzana forma prawnej ochrony konserwatorskiej dla sześciu schronów należących do Punktu Oporu „Godula” uzupełnia podjęte w 2019 r. kroki, zapoczątkowane z chwilą wpisania do rejestru zabytków pierwszego przynależnego do tego zespołu Schronu bojowego, zlokalizowanego w rejonie ul. Lotniczej na działce nr 3116/11. Schrony w zespole Punktu Oporu „Godula” stanowią dobrze zachowany kompleks, z kompletem schronów zgodnym do stanu projektowego, co je wyróżnia spośród innych. Zachowany zespół stanowi zatem wraz ze schronem wcześniej wpisanym do rejestru zabytków niezmiernie istotny dla historii tego miejsca element, utrwalony w żelbetowej strukturze. W ocenie konserwatorskiej walory schronów przekładają się na dużą wartość historyczną oraz istotną dla nauki treść poznawczą ilustrującą dojrzały kunszt z zakresu techniki wojskowej, dla dzieł budownictwa obronnego. W przypadku wszystkich budowli niezbędne okazało się wprowadzenie granic ochrony terenu w otoczeniu z wszystkich stron, z uwagi na potrzebę zachowania nasypów ziemnych stanowiących integralną część budowli oraz ochrony wartości widokowych.

Dla przyznania ochrony wynikającej z wpisania do rejestru zabytku nieruchomego, ustawa z dnia 23 lipca 2003 r. o ochronie zabytków i opiece nad zabytkami wymaga, aby predysponowany do niej obiekt spełniał definicję zabytku, tj. był nieruchomością, ich częścią lub zespołem, będącym dziełem człowieka, lub związanym z jego działalnością i stanowiącym świadectwo minionej epoki bądź zdarzenia, których zachowanie leży w interesie społecznym ze względu na posiadaną wartość historyczną, artystyczną, lub naukową (art. 3 pkt 1). Zgodnie z treścią art. 6 ust. 1 pkt. 1 lit. d tejsze ustawy, ochronie i opiece podlegają bez względu na stan zachowania, zabytki nieruchome będące dziełami budownictwa obronnego. Objęcie ochroną wynikającą z wpisu do rejestru zabytków jest następstwem decyzji właściwego wojewódzkiego konserwatora zabytków działającego, jako organ pierwszej instancji, w ramach przyznanego mu upoważnienia zawartego w przepisach art. 93 ust. 1 w związku z art. 9 ustawy z dnia 23 lipca 2003 r. o ochronie zabytków i opiece nad zabytkami.

Wojewódzki Konserwator Zabytków jako organ administracji publicznej w myśl dyspozycji art. 4 pkt. 1 i 2 oraz art. 9 ust 1 ustawy o ochronie zabytków i opiece nad zabytkami, podejmuje z urzędu działania mające na celu zapewnienie warunków prawnych, organizacyjnych i finansowych umożliwiających

trwale zachowanie zabytku, jego właściwe zagospodarowanie i utrzymanie oraz zapobieganie zagrożeniom mogącym spowodować uszczerbek dla wartości zabytków, w tym czynności w sprawie wpisu do rejestru zabytków. Po przeanalizowaniu materiału zgromadzonego w sprawie oraz na podstawie oględzin obiektów stwierdzono, że; Zespołu Fortyfikacji Obszaru Warownego Śląsk – Punktu Oporu „Godula” obejmujący;

- 1) Schron bojowy z nasypami wraz z otoczeniem, zlokalizowany na działce nr 1421/24, KW GL1S/00006651/8, w rejonie ul. Eugeniusz Romera, w miejscowości Ruda Śląska (gm. Ruda Śląska, miasto na prawach powiatu).
- 2) Schron bojowy z nasypami wraz z otoczeniem, zlokalizowany na działkach; nr 1246/70, KW GL1S/00047485/2 oraz nr 1238/72, KW GL1S/00047486/9, w rejonie ul. Karola Goduli, w miejscowości Ruda Śląska (gm. Ruda Śląska, miasto na prawach powiatu).
- 3) Schron bojowy z nasypami wraz z otoczeniem zlokalizowany na działkach; nr 963/45, KW GL1S/00020726/9 oraz nr 688/37, KW GL1S/00019339/9, w rejonie ul. Ludwika Solskiego, ul. Joanny, ul. Starej, w miejscowości Ruda Śląska (gm. Ruda Śląska, miasto na prawach powiatu).
- 4) Schron bojowy z nasypami wraz z otoczeniem zlokalizowany na działce; nr 1045/5, KW GL1S/00019347/8, zlokalizowanej w sąsiedztwie linii kolejowej wiodącej z Rudy Śląskiej – Chebzia do Zabrze – Biskupic, w miejscowości Ruda Śląska (gm. Ruda Śląska, miasto na prawach powiatu).
- 5) Schron bojowy z nasypami wraz z otoczeniem zlokalizowany na działce nr 3116/11, KW KA1C/00007895/3, w rejonie ul. Lotniczej, w miejscowości Świętochłowice (gm. Świętochłowice, miasto na prawach powiatu).
- 6) Schron amunicyjny z nasypami wraz z otoczeniem zlokalizowany na działce nr 1684, KW KA1C/00007325/7, w rejonie ul. Przebiśnięgów, w miejscowości Świętochłowice (gm. Świętochłowice, miasto na prawach powiatu),

stanowi świadectwo minionej epoki, którego zachowanie leży w interesie społecznym ze względu na posiadaną wartość historyczną i naukową. Schrony Punktu Oporu „Godula” są zachowane w oryginalnej strukturze i ich udostępnienie jest możliwe, jako cennego dzieła budownictwa obronnego. Ze względu na opisane cechy, Zespołu Fortyfikacji Obszaru Warownego Śląsk – Punkt Oporu „Godula” może być przedmiotem wpisu do rejestru zabytków nieruchomości. Na podstawie art. 9 ust. 1 ustawy z dnia 23 lipca 2003 roku o ochronie zabytków i opiece nad zabytkami (t.j. Dz. U. z 2022 r. poz. 840) do rejestru wpisuje się zabytek nieruchomy na podstawie decyzji wydanej przez wojewódzkiego konserwatora zabytków, z urzędu, bądź na wniosek właściciela zabytku nieruchomego, lub użytkownika wieczystego gruntu, na którym znajduje się zabytek nieruchomy. Na podstawie zebranych w toku postępowania materiałów i dowodów Śląski Wojewódzki Konserwator Zabytków uznał, iż; Zespół Fortyfikacji Obszaru Warownego Śląsk – Punkt Oporu „Godula”

- 1) Schron bojowy z nasypami wraz z otoczeniem, zlokalizowany na działce nr 1421/24, KW GL1S/00006651/8, w rejonie ul. Eugeniusz Romera, w miejscowości Ruda Śląska (gm. Ruda Śląska, miasto na prawach powiatu),
- 2) Schron bojowy z nasypami wraz z otoczeniem, zlokalizowany na działkach; nr 1246/70, KW GL1S/00047485/2 oraz nr 1238/72, KW GL1S/00047486/9, w rejonie ul. Karola Goduli, w miejscowości Ruda Śląska (gm. Ruda Śląska, miasto na prawach powiatu),
- 3) Schron bojowy z nasypami wraz z otoczeniem zlokalizowany na działkach; nr 963/45, KW GL1S/00020726/9 oraz nr 688/37, KW GL1S/00019339/9, w rejonie ul. Ludwika Solskiego, ul. Joanny, ul. Starej, w miejscowości Ruda Śląska (gm. Ruda Śląska, miasto na prawach powiatu),
- 4) Schron bojowy z nasypami wraz z otoczeniem zlokalizowany na działkach; nr 1045/5, KW GL1S/00019347/8, w miejscowości Ruda Śląska (gm. Ruda Śląska, miasto na prawach powiatu),
- 5) Schron bojowy z nasypami wraz z otoczeniem zlokalizowany na działce nr 3116/11, KW KA1C/00007895/3 w rejonie ul. Lotniczej, w miejscowości Świętochłowice (gm. Świętochłowice, miasto na prawach powiatu),
- 6) Schron amunicyjny z nasypami wraz z otoczeniem zlokalizowany na działce nr 1684, KW KA1C/00007325/7 w rejonie ul. Przebiśnięgów. w miejscowości Świętochłowice (gm. Świętochłowice, miasto na prawach powiatu),

jest zabytkiem w rozumieniu art. 3 pkt. 1, 2, art. 6 ust. 1, pkt. 1 lit. d ustawy z dnia 23 lipca 2003 roku o ochronie zabytków i opiece nad zabytkami i ze względu na dużą wartość historyczną oraz naukową zasługuje na objęcie ochroną prawną poprzez wpis do rejestru zabytków. Dlatego zgodnie z art. 9 ust. 1 cyt. wyżej ustawy i art. 104 Kpa, Śląski Wojewódzki Konserwator Zabytków orzekł jak w sentencji.

Pouczenie

1. Od niniejszej decyzji – na podstawie art. 127 § 1 i 2 oraz art. 129 § 1 i 2 Kpa, służy stronom odwołanie do Ministra Kultury i Dziedzictwa Narodowego w Warszawie, za pośrednictwem Śląskiego Wojewódzkiego Konserwatora Zabytków w Katowicach, w terminie 14 dni od dnia doręczenia orzeczenia.

2. Przed upływem terminu do wniesienia odwołania decyzja nie ulega wykonaniu – art. 130 § 1 Kpa.
3. Wniesienie odwołania wstrzymuje wykonanie decyzji – art. 130 § Kpa.

- załącznik nr 1 – Plan terenu Rudy Śląskiej w rejonie ul. Eugeniusza Romera z uwzględnieniem rozgraniczeń własnościowych (działka nr 1421/24). Skala 1:500
- załącznik nr 2 – Plan terenu Rudy Śląskiej w rejonie ul. Karola Goduli z uwzględnieniem rozgraniczeń własnościowych (działki; nr 1246/70, 1238/72). Skala 1:500
- załącznik nr 2.1 – Plan terenu Rudy Śląskiej w rejonie ul. Karola Goduli z uwzględnieniem rozgraniczeń własnościowych (przy wcześniejszej numeracji działek) i oznaczeniem schronu. Skala 1:500
- załącznik nr 3 – Plan terenu Rudy Śląskiej w rejonie ul. Ludwika Solskiego, ul. Joanny, ul. Starej, z uwzględnieniem rozgraniczeń własnościowych i oznaczeniem schronu. (działki; nr 963/45, 688/37). Skala 1:500
- załącznik nr 4 – Plan terenu Rudy Śląskiej w rejonie ul. Szyb Zofii z uwzględnieniem rozgraniczeń własnościowych (działka nr 1045/5). Skala 1:500
- załącznik nr 5 – Plan terenu Świętochłowic w rejonie ul. Lotniczej z uwzględnieniem rozgraniczeń własnościowych (działka nr 3116/11). Skala 1:500
- załącznik nr 6 – Plan terenu Świętochłowic w rejonie ul. Przebiśnięgów, ul. Bolesława Chrobrego z uwzględnieniem rozgraniczeń własnościowych (działka nr 1684). Skala 1:500

Otrzymują wraz z pouczeniem o skutkach wpisu do rejestru zabytków (za zwrotnym potwierdzeniem odbioru):

1. Skarb Państwa reprezentowany przez właściwego miejscowo starostę
Prezydent Miasta Ruda Śląska
41-709 Ruda Śląska plac Jana Pawła II 6
2. Gmina Miasto Ruda Śląska
41-709 Ruda Śląska plac Jana Pawła II 6
3. Skarb Państwa reprezentowany przez właściwego miejscowo starostę
Prezydent Miasta Świętochłowice
41-600 Świętochłowice ul. Katowicka 54
4. Gmina Miasto Świętochłowice
41-600 Świętochłowice ul. Katowicka 54
5. Skarb Państwa reprezentowany przez użytkownika wieczystego gruntu
PKP S.A Centrala
02-3005 Warszawa Al. Jerozolimskie 142A
6. PKP S.A Centrala w Warszawie
PKP S.A. Oddział Gospodarowania Nieruchomościami w Katowicach
40-022 Katowice ul. Damrota 8
7. Prezydent Miasta Ruda Śląska
41-709 Ruda Śląska plac Jana Pawła II 6
8. Prezydent Miasta Świętochłowice
41-600 Świętochłowice ul. Katowicka 54

Do wiadomości:

1. Miejski Konserwator Zabytków
41-709 Ruda Śląska plac Jana Pawła II 6
2. Miejski Konserwator Zabytków
41-600 Świętochłowice ul. Katowicka 5
3. Narodowy Instytut Dziedzictwa
00-328 Warszawa ul. M. Kopernika 36-40
4. Oddział Terenowy NID w Katowicach
40-085 Katowice ul. Mickiewicza 29
5. Sąd Rejonowy w Chorzowie
VI Wydział Ksiąg Wieczystych
41-530 Chorzów ul dr. Józefa Rostka 2
6. Sąd Rejonowy w Rudzie Śląskiej
V Wydział Ksiąg Wieczystych
41-700 Ruda Śląska ul. Bukowa 5A

a/a; MB (x2)

a/a; AS 24.06.2022 r.



PLAN TERENU RUDY ŚLĄSKIEJ W REJONIE UL. EUGENIUSZA ROMERA
Z UWZGLĘDNIENIEM ROZGRANICZEŃ WŁASNOŚCIOWYCH

(DZIAŁKA NR 1421/24)

SKALA 1:500



ŚLĄSKI WOJEWÓDZKI
KONSERWATOR ZABYTKÓW
W KATOWICACH

Lukasz Konarzewski
Lukasz Konarzewski

ZAŁĄCZNIK NR 1.

DO DECYZJI Z DNIA 24.06.2022 r, ZNAK; K-RD.5140.85.2019

O WPISIE DO REJESTRU ZABYTKÓW NIEMUCHOMYCH

WOJ. ŚLĄSKIEGO,

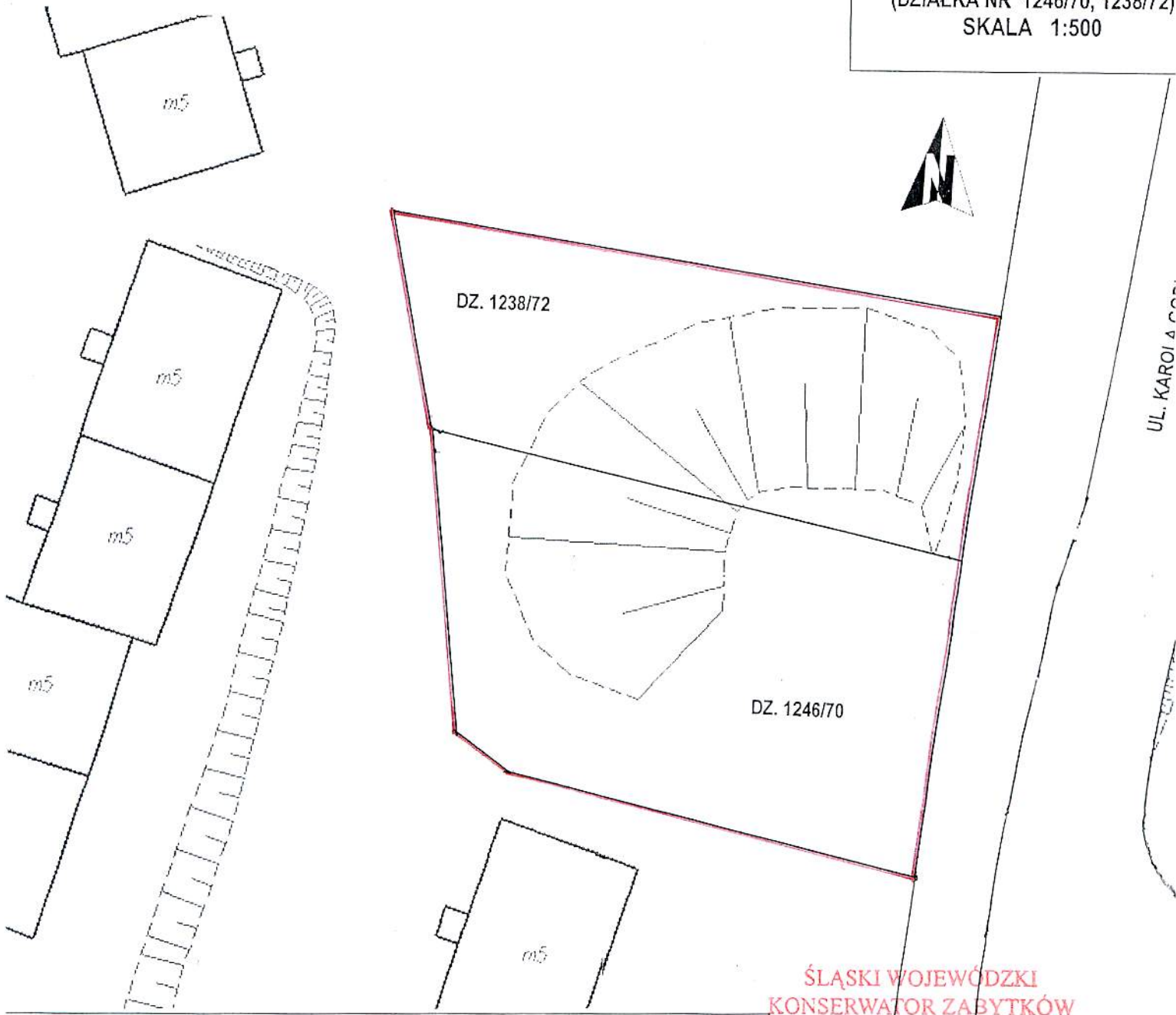
NR REJESTRU; A/1000/2022

ZESPÓŁ FORTYFIKACJI OBSZARU WAROWNEGO ŚLĄSK – PUNKT OPORU „GODULA”

1. Schron bojowy wraz z otoczeniem, zlokalizowany na działce nr 1421/24, KW GL1S/00006651/8, w rejonie ul. Eugeniusz Romera, w miejscowości Ruda Śląska (gm. Ruda Śląska, miasto na prawach powiatu).
2. Schron bojowy wraz z otoczeniem, zlokalizowany na działkach; nr 1246/70, KW GL1S/00047485/2 oraz nr 1238/72, KW GL1S/00047486/9, w rejonie ul. Karola Goduli, ul. Latki, w miejscowości Ruda Śląska (gm. Ruda Śląska, miasto na prawach powiatu).
3. Schron bojowy wraz z otoczeniem zlokalizowany na działkach; nr 963/45, KW GL1S/00020726/9 oraz nr 688/37, KW GL1S/00019339/9, w rejonie ul. Ludwika Solskiego, ul. Joanny, ul. Starej, w miejscowości Ruda Śląska (gm. Ruda Śląska, miasto na prawach powiatu).
4. Schron bojowy wraz z otoczeniem zlokalizowany na działce; nr 1045/5, KW GL1S/00019347/8, zlokalizowanej w sąsiedztwie linii kolejowej wiodącej Rudy Śląskiej – Chebzia do Zabrze – Biskupic, w miejscowości Ruda Śląska (gm. Ruda Śląska, miasto na prawach powiatu).
5. Schron bojowy wraz z otoczeniem zlokalizowany na działce nr 3116/11 w miejscowości Świętochłowice (gm. Świętochłowice, miasto na prawach powiatu), w rejonie ul. Lotniczej, KW KA1C/00007895/3.
6. Schron amunicyjny wraz z otoczeniem zlokalizowany na działce nr 1684 w miejscowości Świętochłowice (gm. Świętochłowice, miasto na prawach powiatu), w rejonie ul. Przebiśniewów, KW KA1C/00007325/7.

— - GRANICE OCHRONY KONSERWATORSKIEJ.

PLAN TERENU RUDY ŚLĄSKIE
W REJONIE
UL. KAROLA GODULI
Z UWZGLĘDNIENIEM
ROZGRANICZEŃ
WŁASNOŚCIOWYCH
(DZIAŁKA NR 1246/70, 1238/72)
SKALA 1:500



ŚLĄSKI WOJEWÓDZKI
KONSERWATOR ZABYTKÓW
WKATOWICACH

Lukasz Konarzewski

ZAŁĄCZNIK NR 2.

**DO DECYZJI Z DNIA 24.06.2022 r, ZNAK; K-RD.5140.85.2019
O WPISIE DO REJESTRU ZABYTKÓW NIERUCHOMYCH
WOJ. ŚLĄSKIEGO,
NR REJESTRU; A/1000/2022**

ZESPÓŁ FORTYFIKACJI OBSZARU WAROWNEGO ŚLĄSK – PUNKT OPORU „GODULA”

1. Schron bojowy wraz z otoczeniem, zlokalizowany na działce nr 1421/24, KW GL1S/00006651/8, w rejonie ul. Eugeniusz Romera, w miejscowości Ruda Śląska (gm. Ruda Śląska, miasto na prawach powiatu).
2. Schron bojowy wraz z otoczeniem, zlokalizowany na działkach; nr 1246/70, KW GL1S/00047485/2 oraz nr 1238/72, KW GL1S/00047486/9, w rejonie ul. Karola Goduli, ul. Latki, w miejscowości Ruda Śląska (gm. Ruda Śląska, miasto na prawach powiatu).
3. Schron bojowy wraz z otoczeniem zlokalizowany na działkach; nr 963/45, KW GL1S/00020726/9 oraz nr 688/37, KW GL1S/00019339/9, w rejonie ul. Ludwika Solskiego, ul. Joanny, ul. Starej, w miejscowości Ruda Śląska (gm. Ruda Śląska, miasto na prawach powiatu).
4. Schron bojowy wraz z otoczeniem zlokalizowany na działce; nr 1045/5, KW GL1S/00019347/8, zlokalizowanej w sąsiedztwie linii kolejowej wiodącej Rudy Śląskiej – Chebzia do Zabrze – Biskupic, w miejscowości Ruda Śląska (gm. Ruda Śląska, miasto na prawach powiatu).
5. Schron bojowy wraz z otoczeniem zlokalizowany na działce nr 3116/11 w miejscowości Świętochłowice (gm. Świętochłowice, miasto na prawach powiatu), w rejonie ul. Lotniczej, KW KA1C/00007895/3.
6. Schron amunicyjny wraz z otoczeniem zlokalizowany na działce nr 1684 w miejscowości Świętochłowice (gm. Świętochłowice, miasto na prawach powiatu), w rejonie ul. Przebiśniewów, KW KA1C/00007325/7.

— — — — — - GRANICE OCHRONY KONSERWATORSKIEJ.

ZAŁĄCZNIK NR 2.1

DO DECYZJI Z DNIA 24.06.2022 r, ZNAK; K-RD.5140.85.2019

O WPISIE DO REJESTRU ZABYTKÓW NIEMUCHOMYCH

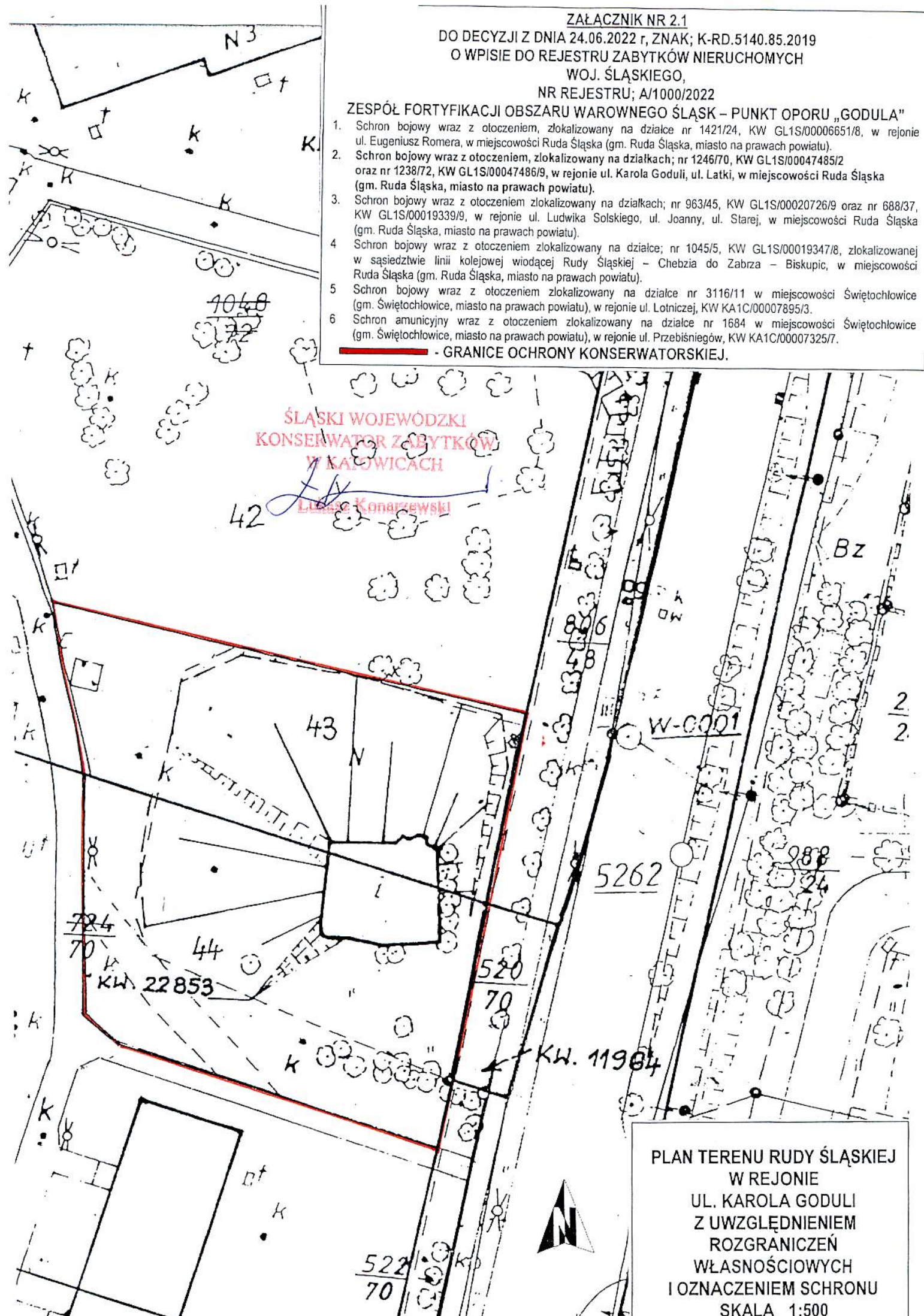
WOJ. ŚLĄSKIEGO,

NR REJESTRU; A/1000/2022

ZESPÓŁ FORTYFIKACJI OBSZARU WAROWNEGO ŚLĄSK – PUNKT OPORU „GODULA”

1. Schron bojowy wraz z otoczeniem, zlokalizowany na działce nr 1421/24, KW GL1S/00006651/8, w rejonie ul. Eugeniusz Romera, w miejscowości Ruda Śląska (gm. Ruda Śląska, miasto na prawach powiatu).
2. Schron bojowy wraz z otoczeniem, zlokalizowany na działkach; nr 1246/70, KW GL1S/00047485/2 oraz nr 1238/72, KW GL1S/00047486/9, w rejonie ul. Karola Goduli, ul. Latki, w miejscowości Ruda Śląska (gm. Ruda Śląska, miasto na prawach powiatu).
3. Schron bojowy wraz z otoczeniem zlokalizowany na działkach; nr 963/45, KW GL1S/00020726/9 oraz nr 688/37, KW GL1S/00019339/9, w rejonie ul. Ludwika Solskiego, ul. Joanny, ul. Starej, w miejscowości Ruda Śląska (gm. Ruda Śląska, miasto na prawach powiatu).
4. Schron bojowy wraz z otoczeniem zlokalizowany na działce; nr 1045/5, KW GL1S/00019347/8, zlokalizowanej w sąsiedztwie linii kolejowej wiodącej Rudy Śląskiej – Chebzia do Zabrze – Biskupic, w miejscowości Ruda Śląska (gm. Ruda Śląska, miasto na prawach powiatu).
5. Schron bojowy wraz z otoczeniem zlokalizowany na działce nr 3116/11 w miejscowości Świętochłowice (gm. Świętochłowice, miasto na prawach powiatu), w rejonie ul. Lotniczej, KW KA1C/00007895/3.
6. Schron amunicyjny wraz z otoczeniem zlokalizowany na działce nr 1684 w miejscowości Świętochłowice (gm. Świętochłowice, miasto na prawach powiatu), w rejonie ul. Przebiśnegów, KW KA1C/00007325/7.

— - GRANICE OCHRONY KONSERWATORSKIEJ.



ŚLĄSKI WOJEWÓDZKI
KONSERWATOR ZABYTKÓW
W KATOWICACH

Ludwik Konarzewski

PLAN TERENU RUDY ŚLĄSKIEJ
W REJONIE
UL. KAROLA GODULI
Z UWZGLĘDNIENIEM
ROZGRANICZEŃ
WŁASNOŚCIOWYCH
I OZNACZENIEM SCHRONU
SKALA 1:500

ZALĄCZNIK NR 3

**DO DECYZJI Z DNIA 24.06.2022 r, ZNAK; K-RD.5140.85.2019
O WPISIE DO REJESTRU ZABYTKÓW NIERUCHOMYCH
WOJ. ŚLĄSKIEGO,
NR REJESTRU; A/1000/2022**

ZESPÓŁ FORTYFIKACJI OBSZARU WAROWNEGO ŚLĄSK – PUNKT OPORU „GODULA”

Schron bojowy wraz z otoczeniem, zlokalizowany na działce nr 1421/24, KW GL1S/00006651/8, w rejonie ul. Eugeniusz Romera, w miejscowości Ruda Śląska (gm. Ruda Śląska, miasto na prawach powiatu).

Schron bojowy wraz z otoczeniem, zlokalizowany na działkach; nr 1246/70, KW GL1S/00047485/2 oraz nr 1238/72, KW GL1S/00047486/9, w rejonie ul. Karola Goduli, ul. Łatki, w miejscowości Ruda Śląska (gm. Ruda Śląska, miasto na prawach powiatu).

Schron bojowy wraz z otoczeniem zlokalizowany na działkach; nr 963/45, KW GL1S/00020726/9 oraz nr 688/37, KW GL1S/00019339/9, w rejonie ul. Ludwika Solskiego, ul. Joanny, ul. Starej, w miejscowości Ruda Śląska (gm. Ruda Śląska, miasto na prawach powiatu).

Schron bojowy wraz z otoczeniem zlokalizowany na działce; nr 1045/5, KW GL1S/00019347/8, zlokalizowanej w sąsiedztwie linii kolejowej wiodącej Rudy Śląskiej – Chebzia do Zabrze – Biskupic, w miejscowości Ruda Śląska (gm. Ruda Śląska, miasto na prawach powiatu).

Schron bojowy wraz z otoczeniem zlokalizowany na działce nr 3116/11 w miejscowości Świętochłowice (gm. Świętochłowice, miasto na prawach powiatu), w rejonie ul. Lotniczej, KW KA1C/00007895/3.

Schron amunicyjny wraz z otoczeniem zlokalizowany na działce nr 1684 w miejscowości Świętochłowice (gm. Świętochłowice, miasto na prawach powiatu), w rejonie ul. Przebiśnięgów, KW KA1C/00007325/7.

----- - GRANICE OCHRONY KONSERWATORSKIEJ.

**ŚLĄSKI WOJEWÓDZKI
KONSERWATOR ZABYTKÓW
W KATOWICACH**

Lukasz Konarzewski

**PLAN TERENU RUDY ŚLĄSKIEJ
W REJONIE
UL. LUDWIKA SOLSKIEGO
Z UWZGLĘDNIENIEM
ROZGRANICZEŃ
WŁASNOŚCIOWYCH
I OZNACZENIEM SCHRONU
(DZIAŁKA NR 963/45, 688/37)
SKALA 1:500**



UL. LUDWIKA SOLSKIEGO

DZ. 688/37

DZ. 963/45

m⁴

m⁴

m⁴

PLAN TERENU RUDY ŚLĄSKIEJ
W REJONIE
UL. SZYB ZOFII
Z UWZGLĘDNIENIEM
ROZGRANICZEŃ
WŁASNOŚCIOWYCH
(DZIAŁKA NR 1045/5)
SKALA 1:500

DZ. 2717

DZ. 1045/5



ZAŁĄCZNIK NR 4

DO DECYZJI Z DNIA 24.06.2022 r, ZNAK; K-RD.5140.85.2019
O WPISIE DO REJESTRU ZABYTKÓW NIERUCHOMYCH
WOJ. ŚLĄSKIEGO,
NR REJESTRU; A/1000/2022

ZESPÓŁ FORTYFIKACJI OBSZARU WAROWNEGO ŚLĄSK – PUNKT OPORU „GODULA”

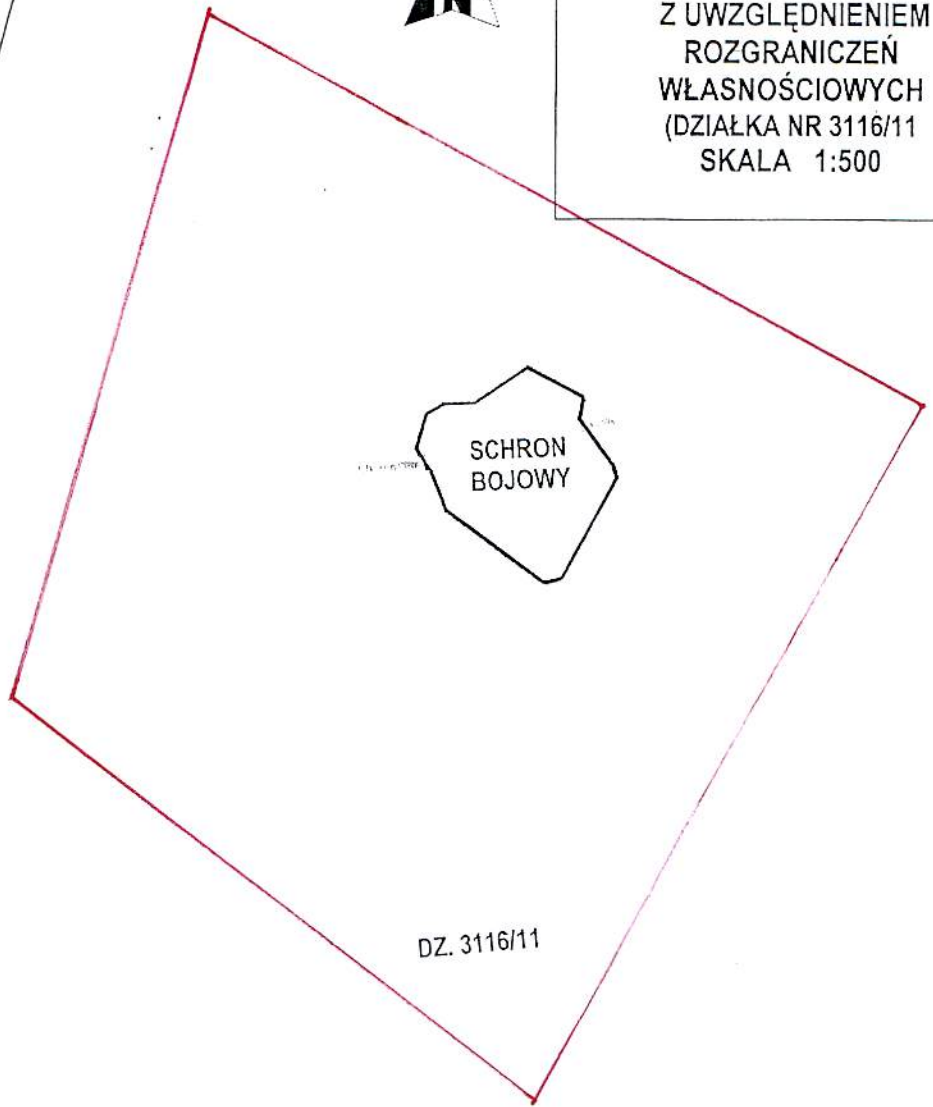
1. Schron bojowy wraz z otoczeniem, zlokalizowany na działce nr 1421/24, KW GL1S/00006651/8, w rejonie ul. Eugeniusz Romera, w miejscowości Ruda Śląska (gm. Ruda Śląska, miasto na prawach powiatu).
2. Schron bojowy wraz z otoczeniem, zlokalizowany na działkach; nr 1246/70, KW GL1S/00047485/2 oraz nr 1238/72, KW GL1S/00047486/9, w rejonie ul. Karola Goduli, ul. Latki, w miejscowości Ruda Śląska (gm. Ruda Śląska, miasto na prawach powiatu).
3. Schron bojowy wraz z otoczeniem zlokalizowany na działkach; nr 963/45, KW GL1S/00020726/9 oraz nr 688/37, KW GL1S/00019339/9, w rejonie ul. Ludwika Solskiego, ul. Joanny, ul. Starej, w miejscowości Ruda Śląska (gm. Ruda Śląska, miasto na prawach powiatu).
4. Schron bojowy wraz z otoczeniem zlokalizowany na działce; nr 1045/5, KW GL1S/00019347/8, zlokalizowanej w sąsiedztwie linii kolejowej wiodącej Rudy Śląskiej – Chebzia do Zabrze – Biskupiec, w miejscowości Ruda Śląska (gm. Ruda Śląska, miasto na prawach powiatu).
5. Schron bojowy wraz z otoczeniem zlokalizowany na działce nr 3116/11 w miejscowości Świętochłowice (gm. Świętochłowice, miasto na prawach powiatu), w rejonie ul. Lotniczej, KW KA1C/00007895/3.
6. Schron amunicyjny wraz z otoczeniem zlokalizowany na działce nr 1684 w miejscowości Świętochłowice (gm. Świętochłowice, miasto na prawach powiatu), w rejonie ul. Przebiśnięgów, KW KA1C/00007325/7.

— - GRANICE OCHRONY KONSERWATORSKIEJ.

ŚLĄSKI WOJEWÓDZKI
KONSERWATOR ZABYTKÓW
W KATOWICACH

Lukasz Konarzewski
Lukasz Konarzewski

PLAN TERENU ŚWIĘTOCHŁOWIC
W REJONIE
UL. LOTNICZEJ
Z UWZGLĘDNIENIEM
ROZGRANICZEŃ
WŁASNOŚCIOWYCH
(DZIAŁKA NR 3116/11
SKALA 1:500



DZ. 3116/11

ZAŁĄCZNIK NR 5

DO DECYZJI Z DNIA 24.06.2022 r, ZNAK; K-RD.5140.85.2019

O WPISIE DO REJESTRU ZABYTKÓW NIEMUCHOMYCH

WOJ. ŚLĄSKIEGO,

NR REJESTRU; A/1000/2022

ZESPÓŁ FORTYFIKACJI OBSZARU WAROWNEGO ŚLĄSK – PUNKT OPORU „GODULA”

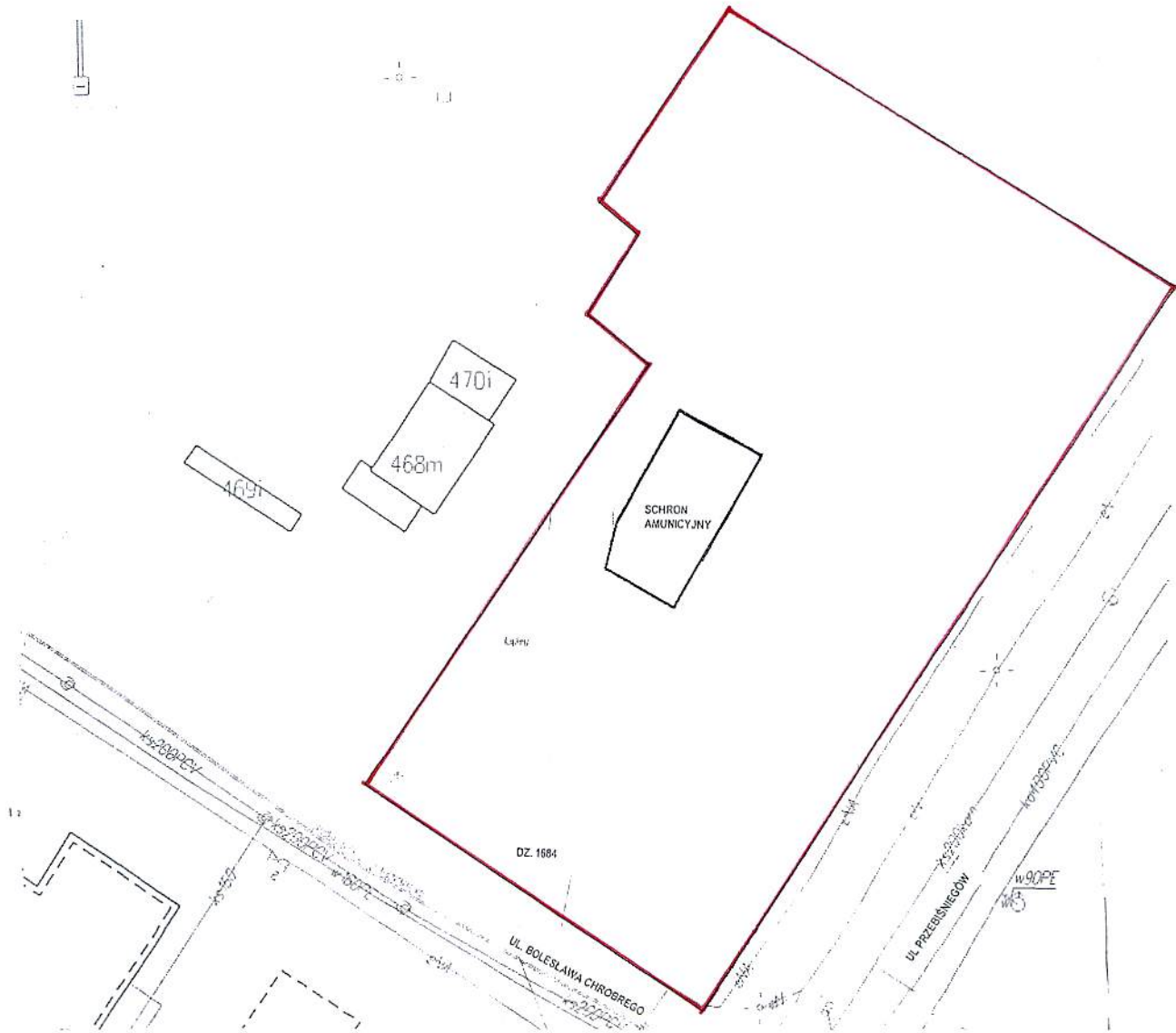
1. Schron bojowy wraz z otoczeniem, zlokalizowany na działce nr 1421/24, KW GL1S/00006651/8, w rejon ul. Eugeniusz Romera, w miejscowości Ruda Śląska (gm. Ruda Śląska, miasto na prawach powiatu).
2. Schron bojowy wraz z otoczeniem, zlokalizowany na działkach; nr 1246/70, KW GL1S/00047485/2 oraz nr 1238/72, KW GL1S/00047486/9, w rejonie ul. Karola Goduli, ul. Latki, w miejscowości Ruda Śląska (gm. Ruda Śląska, miasto na prawach powiatu).
3. Schron bojowy wraz z otoczeniem zlokalizowany na działkach; nr 963/45, KW GL1S/00020726/9 oraz nr 688/3, KW GL1S/00019339/9, w rejonie ul. Ludwika Solskiego, ul. Joanny, ul. Starej, w miejscowości Ruda Śląska (gm. Ruda Śląska, miasto na prawach powiatu).
4. Schron bojowy wraz z otoczeniem zlokalizowany na działce; nr 1045/5, KW GL1S/00019347/8, zlokalizowany w sąsiedztwie linii kolejowej wiodącej Rudy Śląskiej – Chebzia do Zabrze – Biskupic, w miejscowości Ruda Śląska (gm. Ruda Śląska, miasto na prawach powiatu).
5. Schron bojowy wraz z otoczeniem zlokalizowany na działce nr 3116/11 w miejscowości Świętochłowice (gm. Świętochłowice, miasto na prawach powiatu), w rejonie ul. Lotniczej, KW KA1C/00007895/3.
6. Schron amunicyjny wraz z otoczeniem zlokalizowany na działce nr 1684 w miejscowości Świętochłowice (gm. Świętochłowice, miasto na prawach powiatu), w rejonie ul. Przebiśnięgów, KW KA1C/00007325/7.

- GRANICE OCHRONY KONSERWATORSKIEJ.

UL. LOTNICZA

**ŚLĄSKI WOJEWÓDZKI
KONSERWATOR ZABYTKÓW
W KATOWICACH**

Lukasz Konarzewski



PLAN TERENU ŚWIĘTOCHŁOWIC
W REJONIE ZBIEGU
UL. PRZEBIŚNIEGÓW,
UL. BOLESŁAWA CHROBREGO
Z UWZGLĘDNIENIEM
ROZGRANICZEŃ
WŁASNOŚCIOWYCH
(DZIAŁKA NR 1684)
SKALA 1:500



ZAŁĄCZNIK NR 6

DO DECYZJI Z DNIA 24.06.2022 r, ZNAK; K-RD.5140.85.2019
O WPISIE DO REJESTRU ZABYTKÓW NIEMUCHOMYCH
WOJ. ŚLĄSKIEGO,
NR REJESTRU; A/1000/2022

ZESPÓŁ FORTYFIKACJI OBSZARU WAROWNEGO ŚLĄSK – PUNKT OPORU „GODULA”

1. Schron bojowy wraz z otoczeniem, zlokalizowany na działce nr 1421/24, KW GL1S/00006651/8, w rejonie ul. Eugeniusz Romera, w miejscowości Ruda Śląska (gm. Ruda Śląska, miasto na prawach powiatu).
2. Schron bojowy wraz z otoczeniem, zlokalizowany na działkach; nr 1246/70, KW GL1S/00047485/2 oraz nr 1238/72, KW GL1S/00047486/9, w rejonie ul. Karola Goduli, ul. Latki, w miejscowości Ruda Śląska (gm. Ruda Śląska, miasto na prawach powiatu).
3. Schron bojowy wraz z otoczeniem zlokalizowany na działkach; nr 963/45, KW GL1S/00020726/9 oraz nr 688/37, KW GL1S/00019339/9, w rejonie ul. Ludwika Solskiego, ul. Joanny, ul. Starej, w miejscowości Ruda Śląska (gm. Ruda Śląska, miasto na prawach powiatu).
4. Schron bojowy wraz z otoczeniem zlokalizowany na działce; nr 1045/5, KW GL1S/00019347/8, zlokalizowanej w sąsiedztwie linii kolejowej wiodącej Rudy Śląskiej – Chebzia do Zabrze – Biskupiec, w miejscowości Ruda Śląska (gm. Ruda Śląska, miasto na prawach powiatu).
5. Schron bojowy wraz z otoczeniem zlokalizowany na działce nr 3116/11 w miejscowości Świętochłowice (gm. Świętochłowice, miasto na prawach powiatu), w rejonie ul. Lotniczej, KW KA1C/00007895/3.
6. Schron amunicyjny wraz z otoczeniem zlokalizowany na działce nr 1684 w miejscowości Świętochłowice (gm. Świętochłowice, miasto na prawach powiatu), w rejonie ul. Przebiśnegów, KW KA1C/00007325/7.

- GRANICE OCHRONY KONSERWATORSKIE I

ŚLĄSKI WOJEWÓDZKI
KONSERWATOR ZABYTKÓW
W KATOWICACH

Lukasz Konarzewski
Lukasz Konarzewski



POUCZENIE O SKUTKACH WPISU DO REJESTRU ZABYTKÓW NIERUCHOMYCH

Wpis do rejestru zabytków nieruchomych pociąga za sobą skutki prawne wymienione w ustawie z dnia 23 lipca 2003 r. o ochronie zabytków i opiece nad zabytkami (t.j.: Dz. U. z 2021 r. poz. 710, ze zm.), w szczególności:

1. Opieka nad zabytkiem sprawowana przez jego właściciela lub posiadacza polega, w szczególności, na zapewnieniu warunków:
 - naukowego badania i dokumentowania zabytku
 - prowadzenia prac konserwatorskich, restauratorskich i robót budowlanych przy zabytku
 - zabezpieczenia i utrzymania zabytku oraz jego otoczenia w jak najlepszym stanie
 - korzystania z zabytku w sposób zapewniający trwałe zachowanie jego wartości
 - popularyzowania i upowszechniania wiedzy o zabytku oraz jego znaczeniu dla historii i kultury (art. 5).

Kto będąc właścicielem lub posiadaczem zabytku nie zabezpieczył go w należyty sposób przed uszkodzeniem, zniszczeniem, zaginięciem lub kradzieżą, podlega karze aresztu, ograniczenia wolności albo grzywny. W razie popełnienia ww. wykroczenia można orzec nawiązkę do wysokości dwudziestokrotnego minimalnego wynagrodzenia na wskazany cel społeczny związany z opieką nad zabytkami (art. 110).

2. Zabytek wpisany do rejestru, który uległ zniszczeniu w stopniu powodującym utratę jego wartości historycznej, artystycznej lub naukowej albo którego wartość będąca podstawą wydania decyzji o wpisie do rejestru nie została potwierdzona w nowych ustaleniach naukowych, zostaje skreślony z rejestru. Skreślenie z rejestru następuje na podstawie decyzji ministra właściwego do spraw kultury i ochrony dziedzictwa narodowego. (art. 13 ust. 1 i ust.5)
3. Zagospodarowanie na cele użytkowe zabytku nieruchomego wpisanego do rejestru wymaga posiadania przez jego właściciela lub posiadacza:
 - dokumentacji konserwatorskiej określającej stan zachowania zabytku nieruchomego i możliwości jego adaptacji, z uwzględnieniem historycznej funkcji i wartości tego zabytku;
 - uzgodnionego z WKZ programu prac konserwatorskich przy zabytku nieruchomym, określającego zakres i sposób ich prowadzenia oraz wskazującego niezbędne do zastosowania materiały i technologie;
 - uzgodnionego z WKZ programu zagospodarowania zabytku nieruchomego wraz z otoczeniem oraz dalszego korzystania z tego zabytku, z uwzględnieniem wyeksponowania jego wartości.W celu spełnienia ww. wymagań WKZ jest obowiązany nieodpłatnie udostępnić do wglądu właścicielowi lub posiadaczowi zabytku nieruchomego posiadaną przez siebie dokumentację tego zabytku oraz umożliwić dokonywanie niezbędnych odpisów z tej dokumentacji (art. 25).
4. W umowie sprzedaży, zamiany, darowizny lub dzierżawy, a także oddaniu w trwały zarząd zabytku nieruchomego wpisanego do rejestru, stanowiącego własność Skarbu Państwa lub jednostki samorządu terytorialnego, przy określaniu sposobu korzystania z tego zabytku należy nałożyć, jeżeli stan zachowania zabytku tego wymaga, na nabywcę lub dzierżawcę obowiązek przeprowadzenia w określonym terminie niezbędnych prac konserwatorskich przy tym zabytku (art. 26 ust.1). Powyższą regulację stosuje się odpowiednio do decyzji o oddaniu w trwały zarząd zabytku nieruchomego wpisanego do rejestru.
5. Na wniosek właściciela lub posiadacza zabytku WKZ przedstawia, w formie pisemnej, zalecenia konserwatorskie, określające sposób korzystania z zabytku, jego zabezpieczenia i wykonania prac konserwatorskich, a także zakres dopuszczalnych zmian, które mogą być wprowadzone w tym zabytku (art. 27).

6. Niezależnie od obowiązków wynikających z opieki nad zabytkami (**art. 5**) właściciel lub posiadacz zabytku wpisanego do rejestru lub znajdującego się w wojewódzkiej ewidencji zabytków zawiadamia WKZ o:
- uszkodzeniu, zniszczeniu, zaginięciu lub kradzieży zabytku, nie później niż w terminie 14 dni od dnia powzięcia wiadomości o wystąpieniu zdarzenia;
 - zagrożeniu dla zabytku, nie później niż w terminie 14 dni od dnia powzięcia wiadomości o wystąpieniu zagrożenia;
 - zmianach dotyczących stanu prawnego zabytku, nie później niż w terminie miesiąca od dnia ich wystąpienia lub powzięcia o nich wiadomości (**art. 28**).

Właściciel lub posiadacz zabytku wpisanego do rejestru lub zabytku znajdującego się w wojewódzkiej ewidencji zabytków, który nie dopełni w/w obowiązków, podlega karze pieniężnej w wysokości od 500 do 2000 zł, którą nakłada w drodze decyzji organ ochrony zabytków, którego właściciel lub posiadacz obowiązany był powiadomić (**art. 107a**).

Kto niszczy lub uszkadza zabytek, podlega karze pozbawienia wolności od 6 miesięcy do lat 8 (**art.108 ust.1**). W razie skazania za przestępstwo polegające na zniszczeniu zabytku sąd orzeka na rzecz Narodowego Funduszu Ochrony Zabytków nawiązkę w wysokości do wartości zniszczonego zabytku (**art. 108 ust.3**).

W razie skazania za przestępstwo określone w ust. 1 polegające na uszkodzeniu zabytku sąd orzeka obowiązek przywrócenia stanu poprzedniego, a jeśli obowiązek taki nie byłby wykonalny - nawiązkę na rzecz Narodowego Funduszu Ochrony Zabytków w wysokości do wartości uszkodzenia zabytku (**art. 108 ust.4**).

Jeżeli sprawca w/w czynu działa nieumyślnie, podlega grzywnie, karze ograniczenia wolności albo pozbawienia wolności do lat 2 (**art. 108 ust.2**). W razie skazania za przestępstwo popełnione nieumyślnie sąd może orzec na rzecz Narodowego Funduszu Ochrony Zabytków nawiązkę w wysokości od trzykrotnego do trzydziestokrotnego minimalnego wynagrodzenia (**art.108 ust.5**).

7. WKZ w czasie uzgodnionym z właścicielem lub posiadaczem przedmiotu będącego zabytkiem lub posiadającego cechy zabytku może prowadzić badania tego przedmiotu w miejscu, w którym przedmiot ten się znajduje (**art. 29**).

Właściciel lub posiadacz zabytku nieruchomego lub nieruchomości o cechach zabytku obowiązany jest udostępnić ten zabytek bądź nieruchomość wykonawcy badań w celu ich przeprowadzenia. W przypadku odmowy udostępnienia zabytku nieruchomego bądź nieruchomości - WKZ może wydać decyzję nakazującą właścicielowi lub posiadaczowi udostępnienie tego zabytku bądź nieruchomości, na czas niezbędny do przeprowadzenia badań, jednak nie dłuższy niż 3 miesiące od dnia, w którym decyzja stała się ostateczna (**art.30 ust.1 i ust.2**).

8. Pozwolenia WKZ wymaga:

- 1) prowadzenie prac konserwatorskich, restauratorskich lub robót budowlanych przy zabytku wpisanym do rejestru, w tym prac polegających na usunięciu drzewa lub krzewu z nieruchomości lub jej części będącej wpisanym do rejestru parkiem, ogrodem lub inną formą zaprojektowanej zieleni;
- 2) wykonywanie robót budowlanych w otoczeniu zabytku;
- 3) prowadzenie badań konserwatorskich zabytku wpisanego do rejestru;
- 4) prowadzenie badań architektonicznych zabytku wpisanego do rejestru;
- 5) prowadzenie badań archeologicznych;
- 6) przemieszczanie zabytku nieruchomego wpisanego do rejestru;
- 7) trwałe przeniesienie zabytku ruchomego wpisanego do rejestru, z naruszeniem ustalonego tradycją wystroju wnętrza, w którym zabytek ten się znajduje;
- 8) dokonywanie podziału zabytku nieruchomego wpisanego do rejestru;
- 9) zmiana przeznaczenia zabytku wpisanego do rejestru lub sposobu korzystania z tego zabytku;
- 10) umieszczanie na zabytku wpisanym do rejestru: urządzeń technicznych, tablic reklamowych lub urządzeń reklamowych w rozumieniu art. 2 pkt 16b i 16c ustawy z dnia 27 marca 2003 r. o planowaniu i zagospodarowaniu przestrzennym (Dz. U. z 2017 r. poz. 1073 i 1566) oraz napisów, z zastrzeżeniem art. 12 ust. 1;

- 11) podejmowanie innych działań, które mogłyby prowadzić do naruszenia substancji lub zmiany wyglądu zabytku wpisanego do rejestru, z wyłączeniem działań polegających na usuwaniu drzew lub krzewów z terenu nieruchomości lub jej części niebędącej wpisanym do rejestru parkiem, ogrodem albo inną formą zaprojektowanej zieleni;
- 12) poszukiwanie ukrytych lub porzuconych zabytków ruchomych, w tym zabytków archeologicznych, przy użyciu wszelkiego rodzaju urządzeń elektronicznych i technicznych oraz sprzętu do nurkowania (**art. 36 ust. 1 pkt 1-12**).

Kto bez pozwolenia WKZ podejmuje działania, o których mowa w art. 36 ust. 1 pkt 1–5, lub podejmuje działania o których mowa w art. 36 ust. 1 pkt 1–5, niezgodnie z zakresem lub warunkami określonymi w pozwoleniu WKZ – podlega karze pieniężnej w wysokości od 500 do 500 000 zł, którą nakłada w drodze decyzji organ ochrony zabytków, który wydał pozwolenie bądź był właściwy do wydania pozwolenia (**art. 107d**).

Pozwolenia, o których mowa w art. 36 ust. 1, wydaje się na wniosek osoby fizycznej lub jednostki organizacyjnej posiadającej tytuł prawny do korzystania z nieruchomości, wynikający z prawa własności, użytkowania wieczystego, trwałego zarządu albo ograniczonego prawa rzeczowego lub stosunku zobowiązaniowego (**art. 36 ust. 5**). Pozwolenie na prowadzenie badań konserwatorskich i architektonicznych przy zabytku wpisanym do rejestru wydaje się również na wniosek osób fizycznych lub jednostek organizacyjnych zamierzających prowadzić te badania (**art. 36 ust. 7**).

Uzyskanie pozwolenia WKZ na podjęcie robót budowlanych przy zabytku wpisanym do rejestru nie zwalnia z obowiązku uzyskania pozwolenia na budowę albo zgłoszenia, w przypadkach określonych przepisami Prawa budowlanego (**art. 36 ust. 8**).

9. Osoba fizyczna lub jednostka organizacyjna występująca z wnioskiem o pozwolenie na prowadzenie prac konserwatorskich, prac restauratorskich, badań konserwatorskich lub badań architektonicznych przy zabytku wpisanym do rejestru albo badań archeologicznych jest obowiązana zapewnić kierowanie tymi pracami oraz badaniami albo samodzielnie ich wykonywanie przez osoby spełniające odpowiednio wymagania, o których mowa w art. 37a ust. 1 i 2, art. 37b ust. 1 i 3, art. 37d ust. 1 albo art. 37e ust. 1 (**art. 36a ust. 1**).

Osoba fizyczna lub jednostka organizacyjna występująca z wnioskiem o pozwolenie na prowadzenie robót budowlanych przy zabytku nieruchomym wpisanym do rejestru jest obowiązana zapewnić kierowanie tymi robotami oraz wykonywanie nadzoru inwestorskiego przez osoby spełniające wymagania, o których mowa w art. 37c (**art. 36a ust. 2**).

10. WKZ lub działający z jego upoważnienia pracownicy wojewódzkiego urzędu ochrony zabytków prowadzą kontrolę przestrzegania i stosowania przepisów dotyczących ochrony zabytków i opieki nad zabytkami. Czynności kontrolne przeprowadza się w obecności kontrolowanej osoby fizycznej albo kierownika kontrolowanej jednostki organizacyjnej lub upoważnionej przez niego osoby (z zachowaniem przepisów o ochronie informacji niejawnych). Osoby kontrolujące są uprawnione do: wstępu na teren nieruchomości (jeżeli istnieje uzasadnione podejrzenie zniszczenia lub uszkodzenia zabytku), oceny stanu zachowania, warunków przechowywania i zabezpieczenia zabytków wpisanych do rejestru (w terminie uzgodnionym z ich właścicielem lub posiadaczem), sprawdzania zgodności wszelkich działań podejmowanych przy zabytkach wpisanych do rejestru oraz prowadzonych badań archeologicznych z zakresem lub warunkami określonymi w pozwoleniu i zatwierdzoną dokumentacją, żądania ustnych lub pisemnych informacji w zakresie niezbędnym dla ustalenia stanu faktycznego dotyczącego zakresu kontroli, żądania okazania dokumentów i udostępnienia wszelkich danych mających związek z zakresem kontroli, dokonania wpisu w dzienniku budowy w zakresie określonym przepisami Prawa budowlanego (**art. 38**).

Osoba fizyczna lub jednostka organizacyjna, która uniemożliwia lub utrudnia dostęp do zabytku organowi ochrony zabytków, wykonującemu uprawnienia wynikające z ustawy, podlega karze pieniężnej w wysokości od 500 do 2000 zł, którą nakłada w drodze decyzji organ ochrony zabytków, któremu uniemożliwiono lub utrudniono dostęp do zabytku (**art. 107c**).

11. Na podstawie ustaleń wynikających z kontroli, w przypadku ustalenia, że zabytek jest w nieodpowiednim stanie zachowania, WKZ może wydać kontrolowanej osobie fizycznej lub kierownikowi kontrolowanej jednostki organizacyjnej zalecenia pokontrolne usunięcia stwierdzonych nieprawidłowości, w określonym terminie, o ile ich charakter nie uzasadnia wydania decyzji, nakazującej przeprowadzenie, w terminie określonym w tej decyzji, prac konserwatorskich lub robót budowlanych przy tym zabytku, jeżeli ich wykonanie jest niezbędne ze względu na zagrożenie zniszczeniem lub istotnym uszkodzeniem tego zabytku (**art. 40 ust. 1**).

Kto wbrew obowiązkowi nie wykonuje w/w zaleceń pokontrolnych podlega karze pieniężnej w wysokości od 500 do 50 000 zł, którą nakłada w drodze decyzji organ ochrony zabytków, który wydał zalecenia pokontrolne (**art. 107e**).

12. WKZ wydaje decyzję o wstrzymaniu wykonywanych bez jego pozwolenia lub w sposób odbiegający od zakresu i warunków określonych w pozwoleniu: prac konserwatorskich, restauratorskich, badań konserwatorskich lub architektonicznych przy zabytku wpisanym do rejestru; robót budowlanych przy zabytku wpisanym do rejestru lub w jego otoczeniu; badań archeologicznych lub poszukiwań, o których mowa w art. 36 ust. 1 pkt 12; innych działań, o których mowa w art. 36 ust. 1 pkt 6-8, 10 i 11 przy zabytku wpisanym do rejestru (**art. 43 ust. 1**).

Decyzja ta wygasa po upływie 2 miesięcy od dnia jej doręczenia, jeżeli w tym terminie WKZ nie wyda decyzji:

- nakazującej przywrócenie zabytku do poprzedniego stanu lub uporządkowanie terenu, z określeniem terminu wykonania tych czynności albo
 - nakładającej obowiązek uzyskania pozwolenia WKZ na prowadzenie wstrzymanych badań, prac, robót lub innych działań przy zabytku, przy czym wniosek o wydanie tego pozwolenia składa się w terminie nie dłuższym niż 7 dni od dnia doręczenia decyzji, albo
 - nakładającej obowiązek podjęcia określonych czynności w celu doprowadzenia wykonywanych badań, prac, robót lub innych działań przy zabytku do zgodności z zakresem i warunkami określonymi w pozwoleniu, wskazując termin wykonania tych czynności, albo
 - zakazującej prowadzenia wstrzymanych działań (**art. 44 ust. 1**).
13. W przypadku gdy bez wymaganego pozwolenia WKZ lub w sposób odbiegający od zakresu i warunków określonych w pozwoleniu wykonano przy zabytku wpisanym do rejestru: prace konserwatorskie lub restauratorskie, roboty budowlane, badania konserwatorskie lub architektoniczne oraz inne działania, o których mowa w art. 36 ust. 1 pkt 6–12, WKZ wydaje decyzję nakazującą przywrócenie zabytku do poprzedniego stanu lub uporządkowanie terenu, określając termin wykonania tych czynności, albo zobowiązującą do doprowadzenia zabytku do jak najlepszego stanu we wskazany sposób i w określonym terminie (**art. 45 ust.1**).
14. Osoba, która dopuściła się naruszenia przepisów o zabytkach lub naruszyła zakres i warunki określone w pozwoleniu, jest obowiązana na swój koszt wykonać czynności nakazane w w/w decyzjach WKZ (**art. 44 ust. 4, art. 45 ust. 3**).
15. WKZ może wznowić postępowanie w sprawie wydanego pozwolenia, o którym mowa w art. 36 ustawy, a następnie zmienić je lub cofnąć, w drodze decyzji, jeżeli w trakcie wykonywania badań, prac, robót lub innych działań określonych w pozwoleniu wystąpiły nowe fakty i okoliczności, mogące doprowadzić do uszkodzenia lub zniszczenia zabytku (**art. 47 ust. 1**).
16. WKZ może wydać decyzję nakazującą osobie fizycznej lub jednostce organizacyjnej posiadającej tytuł prawny do korzystania z zabytku wpisanego do rejestru, wynikający z prawa własności, użytkownika wieczystego, trwałego zarządu albo ograniczonego prawa rzeczowego lub stosunku zobowiązaniowego, przeprowadzenie, w terminie określonym w tej decyzji, prac konserwatorskich lub robót budowlanych przy tym zabytku, jeżeli ich wykonanie jest niezbędne ze względu na zagrożenie zniszczeniem lub istotnym uszkodzeniem tego zabytku (**art. 49 ust.1**). Wykonanie decyzji nakazującej przeprowadzenie prac konserwatorskich lub robót budowlanych przy zabytku nieruchomym nie zwalnia z obowiązku uzyskania pozwolenia na budowę albo zgłoszenia, w przypadkach określonych przepisami Prawa budowlanego (**art. 49 ust.2**).
17. W przypadku wystąpienia zagrożenia dla zabytku nieruchomego wpisanego do rejestru, polegającego na możliwości jego zniszczenia lub uszkodzenia, starosta, na wniosek WKZ, może

wydać decyzję o zabezpieczeniu tego zabytku w formie ustanowienia czasowego zajęcia do czasu usunięcia zagrożenia. Jeżeli nie jest możliwe usunięcie w/w zagrożenia - zabytek nieruchomy może być na wniosek WKZ wywłaszczony przez starostę na rzecz Skarbu Państwa lub gminy właściwej ze względu na miejsce położenia tego zabytku, w trybie i na zasadach przewidzianych w przepisach o gospodarce nieruchomościami (**art. 50 ust. 3, ust.4 pkt 2**).

18. Osoba fizyczna lub jednostka organizacyjna posiadająca tytuł prawny do zabytku wynikający z prawa własności, użytkowania wieczystego, trwałego zarządu, ograniczonego prawa rzeczowego albo stosunku zobowiązaniowego finansuje prowadzenie prac konserwatorskich, restauratorskich i robót budowlanych przy tym zabytku (**art. 71 ust. 1**).

19. Zasady finansowania opieki nad zabytkami określono w rozdziale 7 ustawy (**art. 71-83b**).

Osoba fizyczna, jednostka samorządu terytorialnego lub inna jednostka organizacyjna, będąca właścicielem bądź posiadaczem zabytku wpisanego do rejestru albo posiadająca taki zabytek w trwałym zarządzie, może ubiegać się o udzielenie dotacji celowej z budżetu państwa na dofinansowanie prac konserwatorskich, restauratorskich lub robót budowlanych przy tym zabytku (**art. 73**).

Dotacja może być udzielona na dofinansowanie:

- nakładów koniecznych na wykonanie prac konserwatorskich, restauratorskich lub robót budowlanych przy zabytku wpisanym do rejestru, ustalonych na podstawie kosztorysu zatwierdzonego przez WKZ, które zostaną przeprowadzone w roku złożenia przez wnioskodawcę wniosku o udzielenie dotacji lub w roku następującym po roku złożenia tego wniosku;
- nakładów koniecznych na wykonanie prac konserwatorskich, restauratorskich lub robót budowlanych przy zabytku wpisanym do rejestru, które zostały przeprowadzone w okresie trzech lat poprzedzających rok złożenia przez wnioskodawcę wniosku o udzielenie dotacji. Wniosek o udzielenie dotacji na w/w dofinansowanie, wnioskodawca może złożyć po przeprowadzeniu wszystkich prac lub robót przy zabytku wpisanym do rejestru, określonych w pozwoleniu wydanym przez WKZ (**art. 76 ust.1 pkt 1-2**).

Dotacja może być udzielona przez: ministra właściwego do spraw kultury i ochrony dziedzictwa narodowego ze środków budżetu państwa, z części, której dysponentem jest ten minister oraz WKZ ze środków finansowych z budżetu państwa w części, której dysponentem jest wojewoda (**art. 74 ust. 1**). W trybie określonym odrębnymi przepisami dotacja może być udzielona przez organ stanowiący gminy, powiatu lub samorządu województwa, na zasadach określonych w podjętej przez ten organ uchwale (**art. 81 ust.1**).

Łączna kwota dotacji na prace konserwatorskie, restauratorskie lub roboty budowlane przy zabytku wpisanym do rejestru, udzielonych przez ministra właściwego do spraw kultury i ochrony dziedzictwa narodowego, wojewódzkiego konserwatora zabytków bądź organ stanowiący gminy, powiatu lub samorządu województwa, nie może przekraczać wysokości 100% nakładów koniecznych na wykonanie tych prac lub robót (**art. 82 ust.1**).

UWAGA:

Ponadto skutki prawne w zakresie uprawnień i obowiązków wynikających z wpisania obiektu do rejestru zabytków określone są przepisami m.in. niżej wymienionych ustaw:

- ustawa z dnia 31 stycznia 1959 r. o cmentarzach i chowaniu zmarłych (t.j.: Dz. U. 2017 r. poz. 912 ze zm.)
- ustawa z dnia 28 lipca 1983 r. o podatku od spadków i darowizn (t.j.: Dz. U. 2018 r. poz. 644 ze zm.)
- ustawa z dnia 15 listopada 1984 r. o podatku rolnym (t.j.: Dz. U. 2017 r. poz. 1892 ze zm.)
- ustawa z dnia 12 stycznia 1991 r. o podatkach i opłatach lokalnych (t.j.: Dz. U. 2018 r. poz. 1445 ze zm.)
- ustawa z dnia 28 września 1991 r. o lasach (t.j.: Dz. U. 2018 r. poz. 2129 ze zm.)
- ustawa z dnia 16 kwietnia 2004 r. o ochronie przyrody (t.j.: Dz. U. 2018 r. poz. 1614 ze zm.)
- ustawa z dnia 7 lipca 1994 r. - Prawo budowlane (t.j.: Dz. U. 2018 r. poz. 1202 ze zm.)

- ustawa z dnia 3 lutego 1995 r. o ochronie gruntów rolnych i leśnych (t.j.: Dz. U. 2017 r. poz. 1161)
- ustawa z dnia 21 sierpnia 1997 r. o gospodarce nieruchomościami (t.j.: Dz. U. 2018 r. poz. 2204 ze zm.)
- ustawa z dnia 27 kwietnia 2001 r. - Prawo ochrony środowiska (t.j.: Dz. U. 2018 r. poz. 799 ze zm.)

Szczegółowe zasady dotyczące prowadzenia prac, robót budowlanych oraz innych działań przy zabytku określa rozporządzenie Ministra Kultury i Dziedzictwa Narodowego z dnia 02 sierpnia 2018 r. w sprawie prowadzenia prac konserwatorskich, prac restauratorskich i badań konserwatorskich przy zabytku wpisanym do rejestru zabytków albo na Listę Skarbów Dziedzictwa oraz robót budowlanych, badań architektonicznych i innych działań przy zabytku wpisanym do rejestru zabytków, a także badań archeologicznych i poszukiwań zabytków (Dz. U. z 2018 r. poz. 1609).

* skrót WKZ – Wojewódzki Konserwator Zabytków

K-PT.5130.6.2019



49486 2022-06-28 00

Gmina Miasto Ruda Śląska
pl. Jana Pawła II 6
41-709 Ruda Śląska

43707